



COMUNE DI CASSINO

Provincia di Frosinone

ORIGINALE DELIBERAZIONE DELLA GIUNTA COMUNALE

N. 168

DEL 04/05/2018

OGGETTO:

AGGIORNAMENTO INVENTARIO AL 31/12/2017.

L'anno 2018 addì quattro del mese di maggio alle ore 18,40 , nella residenza Municipale si è riunita la Giunta Comunale nelle persone dei Sigg.ri:

Carlo Maria D'ALESSANDRO	Sindaco	PRESENTE
Ulderico SCHIMPERNA	Assessore	PRESENTE
Benedetto LEONE	Assessore	PRESENTE
Beniamino PAPA	Assessore	PRESENTE
Dana TAUWINKELOVA	Assessore	PRESENTE
Maria IANNONE	Assessore	PRESENTE
Chiara IADECOLA	Assessore	PRESENTE

Partecipa il Segretario Generale Dott.ssa Rita Riccio

Essendo legale il numero degli intervenuti, il Sindaco Ing. Carlo Maria D'ALESSANDRO assume la presidenza e dichiara aperta la seduta.

LA GIUNTA COMUNALE

ESAMINATA l'allegata proposta di deliberazione dell'Area Tecnica – servizio LL.PP. avente ad oggetto: “AGGIORNAMENTO INVENTARIO AL 31/12/2017.”.

ACQUISITO il parere di regolarità tecnica del Dirigente del settore proponente, espresso ai sensi e per gli effetti dell'art. 49 comma 1 del D.Lgs 267/2000 e s.m.i. – T.U. in materia di ordinamento degli enti locali e l'attestazione dello stesso che il presente atto comporta riflessi diretti o indiretti sulla situazione economico finanziaria o sul patrimonio dell'Ente;

ACQUISITO il parere del Dirigente del Settore Ragioneria espresso, ai sensi e per gli effetti dell'art. 49 del D.Lgs. n. 267/2000 T.U. in materia di ordinamento degli Enti Locali “Favorevole”;

VISTO lo Statuto Comunale;

VISTO il T.U.E.L 267/2000.

Con voti unanimi favorevoli, palesemente espressi.

DELIBERA

- 1) Di approvare, l'allegata proposta di deliberazione che forma parte integrante e sostanziale del presente provvedimento;
- 2) Di dichiarare, con separata ed unanime votazione, ricorrendone i motivi di urgenza di cui all' art. 134 comma 4 del D.Lgs 267/2000, il presente provvedimento immediatamente eseguibile.

IL DIRIGENTE

Vista la delibera di Consiglio Comunale n. 42 del 14.04.2017, relativa all'approvazione del Bilancio di previsione esercizio finanziario anno 2017-19, e relativi allegati;

Vista la delibera di G.M. n. 294 del 08.06.2017 di approvazione del P.E.G. definitivo 2017/2019;

Visto il D. Lgs n. 118/2011 modificato ed integrato dal D. Lgs n. 126/2014, di riordino e di riforma della contabilità pubblica, dei sistemi contabili e degli schemi di bilancio delle Regioni, degli Enti Locali;

Visto l'art. 230 del D.lgs. 18.8.2000, n. 267, disciplinante lo stato patrimoniale, il quale, al comma 7, dispone che "gli enti locali provvedono annualmente all'aggiornamento degli inventari";

Dato atto che:

- il Comune di Cassino ha affidato la rilevazione, classificazione e valorizzazione del patrimonio mobiliare comunale, l'importazione e valorizzazione del patrimonio immobiliare comunale, nonché la riclassificazione degli inventari secondo il D.Lgs n. 118/2011 con l'applicazione dei nuovi criteri di ammortamento e apertura consistenze patrimoniali all'1/1/2016 e aggiornamento esercizio 2016 con la rilevazione delle spese sostenute;
- con delibera di Giunta comunale n. 178 del 27.04.2017 è stato approvato l'aggiornamento dell'inventario al 31.12.2016;
- con delibera di Consiglio comunale n. 53 del 29.05.2017 è stato approvato la riclassificazione dello stato patrimoniale e aggiornamento dell'inventario chiuso al 31.12.2015, secondo i principi di cui al D.Lgs n. 118/2011";

Rilevato che il Comune di Cassino ha affidato alla ditta GIES srl il servizio di aggiornamento del patrimonio mobiliare ed immobiliare comunale Esercizio 2017 e relativo a:

- Servizio di aggiornamento annuale della banca dati del patrimonio mobiliare dell'Ente, con redazione dello stato patrimoniale e allegati;
- Servizio di aggiornamento annuale della banca dati del patrimonio immobiliare dell'Ente, con redazione dello stato patrimoniale e allegati;
- Servizio di redazione del conto economico, parte finanziaria dello stato patrimoniale, nota illustrativa al rendiconto, Allegato H e completamento dei file per l'invio al BDAP;
- Servizio annuale di redazione dei file previsti per l'adempimento su quanto richiesto dall'art.2 c. 222 della legge finanziaria 2010 - beni immobili

Visto i registri degli immobili (demanziali, disponibili e indisponibili) e le consistenze dei beni mobili nonché le variazioni intervenute nell'anno 2017;

Visto la relazione sulle risultanze dell'aggiornamento dell'inventario alla data del 31 dicembre 2017 e nello specifico:

- Registro immobili demanziali, Disponibili e Indisponibili;
- Registro beni mobili;
- Rendiconto 2017;
- Quadro importi

Tenuto, altresì, conto delle operazioni contabili effettuate nell'anno finanziario 2017;

Ritenuto di dover aggiornare i suddetti atti in considerazione delle variazioni intervenute fino alla data del 31 dicembre 2017;

Ritenuto di dover provvedere in merito

VISTO il vigente statuto comunale;

ACQUISITI i favorevoli pareri di regolarità dell'atto in ordine sia a quella tecnica, espressa dal Dirigente del Settore V, e sia a quella contabile, espressa dal Dirigente del Settore di Ragioneria, ai sensi dell'Art. 49 del D.Lgs 267/00;

PROPONE

1. Di approvare l'aggiornamento degli Inventari al 31.12.2017, sulla base dei prospetti allegati alla presente e parte integrante della stessa;
2. Di dare atto che le risultanze dell'aggiornamento dell'inventario beni approvato con il presente atto concorre alla formazione del patrimonio dell'Ente al 31.12.2017;
3. Trasmettere la presente e tutti gli allegati all'Area Finanziaria dell'Ente affinché predisponga l'aggiornamento dello stato patrimoniale per il rendiconto esercizio 2017;
4. Di trasmettere il presente atto all'Ufficio Ragioneria affinché sia integrato del visto di regolarità contabile attestante la copertura finanziaria necessaria ai fini della sua esecutività.

IL REDATTORE Dott. Ing. Mario Lastoria	IL DIRIGENTE Dott. Arch. Giancarlo Antonelli	L'ASSESSORE Geom. Dana Tauwinkela
--------------------------------------------------	--------------------------------------------------------	---------------------------------------------

Parere di regolarità tecnica del Dirigente del settore proponente, espresso ai sensi e per gli effetti dell'art. 49 comma 1 del D.Lgs 267/2000 e s.m.i. - T.U. in materia di ordinamento degli enti locali.

Il Responsabile del servizio esprime parere di Regolarità tecnica favorevole / ~~non-~~ favorevole ed attesta

- ☒ che il presente atto comporta riflessi diretti o indiretti sulla situazione economico finanziaria o sul patrimonio dell'Ente.
- ☐ che il presente atto non comporta riflessi diretti o indiretti sulla situazione economico finanziaria o sul patrimonio dell'Ente.

Cassino, li _____

IL DIRIGENTE

Parere del Dirigente del Settore Ragioneria così espresso, ai sensi e per gli effetti dell'art. 49 c. 1 del D.Lgs. n. 267/2000 e s.m.i. T.U. in materia di ordinamento degli Enti Locali " favorevole "

Cassino, li 4.5.2018

IL RESPONSABILE DEL SERVIZIO RAGIONERIA

		Valore	Quota	Residuo	Fondo
1.2.2.01.01.001 - Infrastrutture demaniali - Dem.					
00005	REPUBBLICA	345.468,79	10.364,06	248.007,08	97.461,71
COMUNALE URBANA	CORSO				
00069	SAN BASILIO	0,00	0,00	0,00	0,00
COMUNALE URBANA	CORSO				
00070	TRIESTE	88.897,34	2.666,92	65.547,57	23.349,77
COMUNALE URBANA	CORSO				
00071	ASSUNTA	0,00	0,00	0,00	0,00
COMUNALE URBANA	LARGO				
00072	SAN DOMENICO	3.889,98	116,70	3.656,58	233,40
COMUNALE URBANA	LARGO				
00073	SPIRITO SANTO	0,00	0,00	0,00	0,00
COMUNALE URBANA	LARGO				
00074	ARUCCI	0,00	0,00	0,00	0,00
COMUNALE EXTRAURBANA	VIA				
00075	COSTONE	0,00	0,00	0,00	0,00
COMUNALE EXTRAURBANA	VIA				
00076	LENA	0,00	0,00	0,00	0,00
COMUNALE EXTRAURBANA	VIA				
00077	SARELLA	0,00	0,00	0,00	0,00
COMUNALE EXTRAURBANA	VIA				
00078	TERELLE	0,00	0,00	0,00	0,00
COMUNALE EXTRAURBANA	VIA				
00079	A. DE GASPERI	0,00	0,00	0,00	0,00
COMUNALE URBANA	PIAZZA				
00080	A. MORO	0,00	0,00	0,00	0,00
COMUNALE URBANA	PIAZZA				
00081	ABATE REA	0,00	0,00	0,00	0,00
COMUNALE URBANA	PIAZZA				
00083	GRAMSCI	0,00	0,00	0,00	0,00
COMUNALE URBANA	PIAZZA				
00084	LABRIOLA	73.232,62	2.196,98	50.367,29	22.865,33
COMUNALE URBANA	PIAZZA				
00085	PIAVE	0,00	0,00	0,00	0,00
COMUNALE URBANA	PIAZZA				
00086	RESTAGNO	0,00	0,00	0,00	0,00
COMUNALE URBANA	PIAZZA				
00087	S. BASILIO	0,00	0,00	0,00	0,00
COMUNALE URBANA	PIAZZA				
00088	SAN BENEDETTO	0,00	0,00	0,00	0,00
COMUNALE URBANA	PIAZZA				
00089	SAN GIOVANNI	171.862,83	5.155,88	126.897,31	44.965,52
COMUNALE URBANA	PIAZZA				
00090	SANTA SCOLASTICA	39.968,53	1.199,06	27.750,95	12.217,58
COMUNALE URBANA	PIAZZA				
00091	VIGILI DEL FUOCO	0,00	0,00	0,00	0,00

1.2.2.01.01.01.001 - Infrastrutture demaniali - Dem.					
COMUNALE URBANA	PIAZZA				
00092	XIV FEBBRAIO	0,00	0,00	0,00	0,00
COMUNALE URBANA	PIAZZA				
00093	XVIII MAGGIO 1944	0,00	0,00	0,00	0,00
COMUNALE URBANA	PIAZZA				
00094	A CORTE	28.617,91	858,54	20.032,53	8.585,38
COMUNALE URBANA	PIAZZA				
00095	RACC. AUSONIA	0,00	0,00	0,00	0,00
COMUNALE EXTRAURBANA	VIA				
00096	LENZE	0,00	0,00	0,00	0,00
COMUNALE URBANA	STRADA				
00097	VIRGILIO TRAV.	0,00	0,00	0,00	0,00
COMUNALE URBANA	VIA				
00098	BONOMI	20.578,92	617,37	19.344,18	1.234,74
COMUNALE URBANA	VIALE				
00099	DANTE	311.276,25	9.338,29	263.851,43	47.424,82
COMUNALE URBANA	VIALE				
00100	EUROPA	0,00	0,00	0,00	0,00
COMUNALE URBANA	VIALE				
00101	SANT'ANNA	0,00	0,00	0,00	0,00
COMUNALE URBANA	VICOLO				
00102	VERDI	0,00	0,00	0,00	0,00
COMUNALE URBANA	VICOLO				
00103	A. SAVASTANO	0,00	0,00	0,00	0,00
COMUNALE EXTRAURBANA	CORSO				
00104	A. CASSINESE	0,00	0,00	0,00	0,00
COMUNALE URBANA	VIA				
00105	ABATE ALIGERNO	0,00	0,00	0,00	0,00
COMUNALE URBANA	VIA				
00106	ABATE DESIDERIO	0,00	0,00	0,00	0,00
COMUNALE URBANA	VIA				
00107	ABRUZZI	3.889,97	116,70	3.656,67	233,40
COMUNALE URBANA	VIA				
00108	ADIGE	0,00	0,00	0,00	0,00
COMUNALE URBANA	VIA				
00109	AGNONE	0,00	0,00	0,00	0,00
COMUNALE URBANA	VIA				
00110	AI PATINI	0,00	0,00	0,00	0,00
COMUNALE URBANA	VIA				
00111	ALBANETA	0,00	0,00	0,00	0,00
COMUNALE EXTRAURBANA	VIA				
00112	ALFIERI	0,00	0,00	0,00	0,00
COMUNALE URBANA	VIA				
00113	AMMATURO	0,00	0,00	0,00	0,00
COMUNALE URBANA	VIA				
00114	ANGELOSANTO	0,00	0,00	0,00	0,00

1.2.2.01.01.01.001 - Infrastrutture demaniali - Dem.					
COMUNALE EXTRAURBANA	VIA				
00115	ANTRIDONATI	45.636,31	1.369,09	33.770,87	11.865,44
COMUNALE URBANA	CORSO				
00116	APPIA	0,00	0,00	0,00	0,00
COMUNALE EXTRAURBANA	VIA				
00117	APPIA NUOVA	0,00	0,00	0,00	0,00
COMUNALE URBANA	VIA				
00118	ARIGNI	49.765,62	1.492,97	42.798,43	6.967,19
COMUNALE URBANA	VIA				
00119	ARIOSTO	0,00	0,00	0,00	0,00
COMUNALE URBANA	VIA				
00120	ARNO	85.781,94	2.573,46	63.674,00	22.107,94
COMUNALE URBANA	VIA				
00121	ASCENSIONE	0,00	0,00	0,00	0,00
COMUNALE EXTRAURBANA	VIA				
00122	ASINARA	0,00	0,00	0,00	0,00
COMUNALE EXTRAURBANA	VIA				
00123	AUSONIA	0,00	0,00	0,00	0,00
COMUNALE EXTRAURBANA	VIA				
00124	AUSONIA VECCHIA	0,00	0,00	0,00	0,00
COMUNALE URBANA	VIA				
00125	AUSONIA NUOVA	0,00	0,00	0,00	0,00
COMUNALE URBANA	VIA				
00126	B. CELLINI	0,00	0,00	0,00	0,00
COMUNALE URBANA	VIA				
00127	B. CROCE	0,00	0,00	0,00	0,00
COMUNALE URBANA	VIA				
00128	BARI	0,00	0,00	0,00	0,00
COMUNALE URBANA	VIA				
00129	BECCARIA	0,00	0,00	0,00	0,00
COMUNALE EXTRAURBANA	VIA				
00130	BELLINI	29.342,90	880,29	27.582,32	1.760,58
COMUNALE URBANA	VIA				
00131	BERLINO	0,00	0,00	0,00	0,00
COMUNALE URBANA	VIA				
00132	BOCCACCIO	0,00	0,00	0,00	0,00
COMUNALE URBANA	VIA				
00133	BONGHI	0,00	0,00	0,00	0,00
COMUNALE URBANA	VIA				
00134	BONIFICA FALASCA	0,00	0,00	0,00	0,00
COMUNALE EXTRAURBANA	VIA				
00135	BORSI	0,00	0,00	0,00	0,00
COMUNALE URBANA	VIA				
00136	BOTTICELLI	0,00	0,00	0,00	0,00
COMUNALE URBANA	VIA				
00137	C. COLOMBO	0,00	0,00	0,00	0,00

1.2.2.01.01.01.001 - Infrastrutture demaniali - Dem.					
COMUNALE URBANA	VIA				
00138	C.F. PINCHERA	0,00	0,00	0,00	0,00
COMUNALE EXTRAURBANA	VIA				
00139	HEROLD	0,00	0,00	0,00	0,00
COMUNALE URBANA	VIA				
00140	CACCIOLI	0,00	0,00	0,00	0,00
COMUNALE EXTRAURBANA	VIA				
00141	CAIRA	0,00	0,00	0,00	0,00
COMUNALE EXTRAURBANA	VIA				
00142	CAMARDA	267.796,07	8.033,88	221.956,64	45.839,43
COMUNALE EXTRAURBANA	VIA				
00143	CAMPO DEI MONACI	73.759,84	2.212,80	57.532,67	16.227,17
COMUNALE URBANA	VIA				
00144	CAMPO DI PORRO	0,00	0,00	0,00	0,00
COMUNALE EXTRAURBANA	VIA				
00145	CAPO D'ACQUA	81.240,00	2.437,20	59.534,40	21.705,60
COMUNALE URBANA	VIA				
00146	CAPOCCI	0,00	0,00	0,00	0,00
COMUNALE URBANA	VIA				
00147	CAPELLA MORRONE	0,00	0,00	0,00	0,00
COMUNALE URBANA	VIA				
00148	CAPELLUCCIA	0,00	0,00	0,00	0,00
COMUNALE URBANA	VIA				
00149	CAPRARECCIA	88.669,67	2.660,09	60.674,46	27.995,21
COMUNALE EXTRAURBANA	VIA				
00150	CARDUCCI	0,00	0,00	0,00	0,00
COMUNALE URBANA	VIA				
00151	CARPONETO	0,00	0,00	0,00	0,00
COMUNALE EXTRAURBANA	VIA				
00152	CASALE SAN MONTINO	113.389,71	3.401,69	83.953,70	29.436,01
COMUNALE EXTRAURBANA	VIA				
00153	CASARINELLI	0,00	0,00	0,00	0,00
COMUNALE URBANA	VIA				
00154	CASE NUOVE	0,00	0,00	0,00	0,00
COMUNALE URBANA	VIA				
00155	CASILINA NORD	0,00	0,00	0,00	0,00
COMUNALE URBANA	VIA				
00156	CASILINA SUD	790.380,90	23.711,43	582.189,24	208.191,66
COMUNALE URBANA	VIA				
00157	CAVALLE	0,00	0,00	0,00	0,00
COMUNALE EXTRAURBANA	VIA				
00158	CAVATELLE	0,00	0,00	0,00	0,00
COMUNALE EXTRAURBANA	VIA				
00159	CAVOUR	0,00	0,00	0,00	0,00
COMUNALE URBANA	VIA				
00160	CERRO	0,00	0,00	0,00	0,00

1.2.2.01.01.01.001 - Infrastrutture demaniali - Dem.					
COMUNALE URBANA	VIA				
00161 CERRO ANTICO		0,00	0,00	0,00	0,00
COMUNALE EXTRAURBANA	VIA				
00162 CERRO TARTARI		0,00	0,00	0,00	0,00
COMUNALE EXTRAURBANA	VIA				
00163 CESA MARTINO		0,00	0,00	0,00	0,00
COMUNALE EXTRAURBANA	VIA				
00164 CIMINO		192.903,80	5.787,11	140.674,54	52.229,26
COMUNALE URBANA	VIA				
00165 COCCIUTO		0,00	0,00	0,00	0,00
COMUNALE EXTRAURBANA	VIA				
00166 COLLE MARINO		0,00	0,00	0,00	0,00
COMUNALE EXTRAURBANA	VIA				
00167 COLLE ROMANO		0,00	0,00	0,00	0,00
COMUNALE URBANA	VIA				
00168 COLLE SAN GERMANO		0,00	0,00	0,00	0,00
COMUNALE EXTRAURBANA	VIA				
00169 COLLECANNE		0,00	0,00	0,00	0,00
COMUNALE URBANA	VIA				
00170 COLLECEDRO		25.961,09	778,83	19.211,21	6.749,88
COMUNALE URBANA	VIA				
00171 COLLE NUOVO		0,00	0,00	0,00	0,00
COMUNALE EXTRAURBANA	VIA				
00172 COLLETO		0,00	0,00	0,00	0,00
COMUNALE EXTRAURBANA	VIA				
00173 CONDOTTI		0,00	0,00	0,00	0,00
COMUNALE URBANA	VIA				
00174 CORTIGLIA		0,00	0,00	0,00	0,00
COMUNALE URBANA	VIA				
00175 CORTILE		0,00	0,00	0,00	0,00
COMUNALE URBANA	VIA				
00176 COSTA		0,00	0,00	0,00	0,00
COMUNALE URBANA	VIA				
00177 CRETACCIO		0,00	0,00	0,00	0,00
COMUNALE URBANA	VIA				
00178 CROCIFISSO		0,00	0,00	0,00	0,00
COMUNALE URBANA	VIA				
00179 D. CIMAROSA		0,00	0,00	0,00	0,00
COMUNALE URBANA	VIA				
00180 DEGLI EROI		0,00	0,00	0,00	0,00
COMUNALE URBANA	VIA				
00181 DEI SANTI		69.122,01	2.073,66	48.518,01	20.604,00
COMUNALE URBANA	VIA				
00182 DEL CARMINE		0,00	0,00	0,00	0,00
COMUNALE URBANA	VIA				
00183 DEL FOCO OTTORINO		0,00	0,00	0,00	0,00

1.2.2.01.01.01.001 - Infrastrutture demaniali - Dem.					
COMUNALE URBANA	VIA				
00184 DEL FORO		0,00	0,00	0,00	0,00
COMUNALE URBANA	VIA				
00185 DEL POZZO		0,00	0,00	0,00	0,00
COMUNALE URBANA	VIA				
00186 DELLA CASA COMUNALE		0,00	0,00	0,00	0,00
COMUNALE URBANA	VIA				
00187 DELLE TERME		0,00	0,00	0,00	0,00
COMUNALE URBANA	VIA				
00188 DI NALLO		0,00	0,00	0,00	0,00
COMUNALE URBANA	VIA				
00189 DIACONO PAOLO		0,00	0,00	0,00	0,00
COMUNALE URBANA	VIA				
00190 DONIZETTI		48.993,07	1.469,79	36.450,24	12.542,83
COMUNALE URBANA	VIA				
00191 E. DE NICOLA		169.679,41	5.090,38	158.409,49	11.269,92
COMUNALE URBANA	VIA				
00192 EINAUDI		0,00	0,00	0,00	0,00
COMUNALE URBANA	VIA				
00193 ENRICO TOTI		0,00	0,00	0,00	0,00
COMUNALE URBANA	VIA				
00194 F. PETRARCA		0,00	0,00	0,00	0,00
COMUNALE URBANA	VIA				
00195 FACCIATA		0,00	0,00	0,00	0,00
COMUNALE URBANA	VIA				
00196 FALAISE		0,00	0,00	0,00	0,00
COMUNALE URBANA	VIA				
00197 FALASCA		0,00	0,00	0,00	0,00
COMUNALE URBANA	VIA				
00198 FARDELLI MARINO		19.075,19	572,26	13.734,13	5.341,06
COMUNALE URBANA	VIA				
00199 FILIPPO MOTRONOLA		0,00	0,00	0,00	0,00
COMUNALE URBANA	VIA				
00200 FOLCARA		38.669,30	1.160,08	25.806,37	12.862,93
COMUNALE URBANA	VIA				
00201 FONNONE		0,00	0,00	0,00	0,00
COMUNALE URBANA	VIA				
00202 FONTANA LIVIA		8.808,94	264,27	6.518,61	2.290,33
COMUNALE URBANA	VIA				
00203 FONTANA MAZZOCCHI		0,00	0,00	0,00	0,00
COMUNALE URBANA	VIA				
00204 FONTANA ROSA		0,00	0,00	0,00	0,00
COMUNALE URBANA	VIA				
00205 FORESTA		0,00	0,00	0,00	0,00
COMUNALE URBANA	VIA				
00206 FOSSO DEL LADRONE		0,00	0,00	0,00	0,00

1.2.2.01.01.01.001 - Infrastrutture demaniali - Dem.					
COMUNALE URBANA	VIA				
00207	FRASSETO	0,00	0,00	0,00	0,00
COMUNALE URBANA	VIA				
00208	FRIONALE	12.315,56	369,47	9.422,61	2.892,95
COMUNALE URBANA	VIA				
00209	G.B. VICO	0,00	0,00	0,00	0,00
COMUNALE URBANA	VIA				
00210	G. BRUNO	0,00	0,00	0,00	0,00
COMUNALE URBANA	VIA				
00211	G. D'ANNUNZIO	0,00	0,00	0,00	0,00
COMUNALE URBANA	VIA				
00212	G. DI BIASIO	1.721,04	51,63	1.617,78	103,26
COMUNALE URBANA	VIA				
00213	G. LEOPARDI	0,00	0,00	0,00	0,00
COMUNALE URBANA	VIA				
00214	G. PASCOLI	556.770,46	16.703,11	406.302,20	150.468,26
COMUNALE URBANA	VIA				
00215	G. PUCCINI	0,00	0,00	0,00	0,00
COMUNALE URBANA	VIA				
00216	G. ROSSINI	0,00	0,00	0,00	0,00
COMUNALE URBANA	VIA				
00217	GARGANO RICCI	0,00	0,00	0,00	0,00
COMUNALE URBANA	VIA				
00218	GARI	97.151,44	2.914,54	66.448,98	30.702,46
COMUNALE URBANA	VIA				
00219	GARIGLIANO	26.800,00	804,00	19.917,00	6.883,00
COMUNALE URBANA	VIA				
00220	GEMMA DE BOSIS	0,00	0,00	0,00	0,00
COMUNALE EXTRAURBANA	VIA				
00221	GIALLOARDI	0,00	0,00	0,00	0,00
COMUNALE URBANA	VIA				
00222	GIOVENALE	0,00	0,00	0,00	0,00
COMUNALE URBANA	VIA				
00223	GIUNTURE	0,00	0,00	0,00	0,00
COMUNALE URBANA	VIA				
00224	GUADALEFANO	0,00	0,00	0,00	0,00
COMUNALE URBANA	VIA				
00225	GUADO DEL LUPO	8.823,84	264,72	6.176,68	2.647,16
COMUNALE URBANA	VIA				
00226	GUADO MOLETO	290,28	8,71	281,57	8,71
COMUNALE URBANA	VIA				
00227	GUADO SANTA MARIA	3.066,51	92,00	2.882,51	184,00
COMUNALE URBANA	VIA				
00228	IANNAONE	0,00	0,00	0,00	0,00
COMUNALE URBANA	VIA				
00229	IMPERATORE	0,00	0,00	0,00	0,00

1.2.2.01.01.01.001 - Infrastrutture demaniali - Dem.					
COMUNALE URBANA	VIA				
00230	L. DA VINCI	0,00	0,00	0,00	0,00
COMUNALE URBANA	VIA				
00231	L. GIORDANO	0,00	0,00	0,00	0,00
COMUNALE EXTRAURBANA	VIA				
00232	L.TOSTI	0,00	0,00	0,00	0,00
COMUNALE URBANA	VIA				
00233	LAGO	0,00	0,00	0,00	0,00
COMUNALE URBANA	VIA				
00234	LAGUOZZO	0,00	0,00	0,00	0,00
COMUNALE URBANA	VIA				
00235	LARGO MOLISE	0,00	0,00	0,00	0,00
COMUNALE URBANA	VIA				
00236	LOMBARDIA	0,00	0,00	0,00	0,00
COMUNALE URBANA	VIA				
00237	LOMBROSO	0,00	0,00	0,00	0,00
COMUNALE URBANA	VIA				
00238	LUCA LANCIA	0,00	0,00	0,00	0,00
COMUNALE URBANA	VIA				
00239	M. BUONARROTI	0,00	0,00	0,00	0,00
COMUNALE URBANA	VIA				
00240	MADONNA DI LORETO	9.133,30	274,00	7.306,64	1.826,66
COMUNALE URBANA	VIA				
00241	MADONNELLE	0,00	0,00	0,00	0,00
COMUNALE URBANA	VIA				
00242	MANDRINE	0,00	0,00	0,00	0,00
COMUNALE URBANA	VIA				
00243	MANDRONE	0,00	0,00	0,00	0,00
COMUNALE URBANA	VIA				
00244	MANGIAVACCA	0,00	0,00	0,00	0,00
COMUNALE URBANA	VIA				
00245	MANTEGNA	0,00	0,00	0,00	0,00
COMUNALE URBANA	VIA				
00246	MARCONI	0,00	0,00	0,00	0,00
COMUNALE URBANA	VIA				
00247	MARIA CANTONI	0,00	0,00	0,00	0,00
COMUNALE URBANA	VIA				
00248	MARIA GENOVA	0,00	0,00	0,00	0,00
COMUNALE URBANA	VIA				
00249	MARINI	0,00	0,00	0,00	0,00
COMUNALE URBANA	VIA				
00250	MARSELLA	82.780,54	2.483,42	61.595,58	21.184,96
COMUNALE URBANA	VIA				
00251	MARTIRE	0,00	0,00	0,00	0,00
COMUNALE URBANA	VIA				
00252	MASTRONARDI	0,00	0,00	0,00	0,00

1.2.2.01.01.001 - Infrastrutture demaniali - Dem.					
COMUNALE URBANA	VIA				
00253	MAZZAROPPI	0,00	0,00	0,00	0,00
COMUNALE URBANA	VIA				
00254	MAZZINI	0,00	0,00	0,00	0,00
COMUNALE URBANA	VIA				
00255	MERCANTE	0,00	0,00	0,00	0,00
COMUNALE URBANA	VIA				
00256	MEZZANOTTE	0,00	0,00	0,00	0,00
COMUNALE URBANA	VIA				
00257	MOLISE	0,00	0,00	0,00	0,00
COMUNALE URBANA	VIA				
00258	MONACATO	31.685,66	950,57	22.025,96	9.659,70
COMUNALE URBANA	VIA				
00259	MONTE CAIRO	0,00	0,00	0,00	0,00
COMUNALE URBANA	VIA				
00260	MONTE CAMPANELLA	0,00	0,00	0,00	0,00
COMUNALE URBANA	VIA				
00261	MONTE CASTELLONE	0,00	0,00	0,00	0,00
COMUNALE URBANA	VIA				
00262	MONTE CAVALLO	0,00	0,00	0,00	0,00
COMUNALE URBANA	VIA				
00263	MONTE CIFALCO	0,00	0,00	0,00	0,00
COMUNALE URBANA	VIA				
00264	MONTE GAGLIARDO	0,00	0,00	0,00	0,00
COMUNALE URBANA	VIA				
00265	MONTE GRAPPA	0,00	0,00	0,00	0,00
COMUNALE URBANA	VIA				
00266	MONTEBELLO	0,00	0,00	0,00	0,00
COMUNALE URBANA	VIA				
00267	MONTECASINO	135.427,57	4.062,83	100.216,40	35.211,17
COMUNALE URBANA	VIA				
00268	MONTELLO	0,00	0,00	0,00	0,00
COMUNALE URBANA	VIA				
00269	MONTELUNGO	0,00	0,00	0,00	0,00
COMUNALE URBANA	VIA				
00270	MONTEMAGGIO	40.100,37	1.203,01	30.427,91	9.672,46
COMUNALE URBANA	VIA				
00271	MONTEROTONDO	0,00	0,00	0,00	0,00
COMUNALE URBANA	VIA				
00272	MONTE AURUNCI	0,00	0,00	0,00	0,00
COMUNALE URBANA	VIA				
00273	MONTI MAINARDE	0,00	0,00	0,00	0,00
COMUNALE URBANA	VIA				
00274	MONTICELLI	0,00	0,00	0,00	0,00
COMUNALE URBANA	VIA				
00275	MUTARO	0,00	0,00	0,00	0,00

1.2.2.01.01.001 - Infrastrutture demaniali - Dem.					
COMUNALE URBANA	VIA				
00276	NICOLA MARSELLA	0,00	0,00	0,00	0,00
COMUNALE URBANA	VIA				
00277	ORIANI	0,00	0,00	0,00	0,00
COMUNALE URBANA	VIA				
00278	ORSAJA	0,00	0,00	0,00	0,00
COMUNALE URBANA	VIA				
00280	P. BEMBO	0,00	0,00	0,00	0,00
COMUNALE URBANA	VIA				
00281	P. DIACONO	0,00	0,00	0,00	0,00
COMUNALE URBANA	VIA				
00282	P.L. DA PALESTRINA	0,00	0,00	0,00	0,00
COMUNALE URBANA	VIA				
00283	PALOMBARA	0,00	0,00	0,00	0,00
COMUNALE URBANA	VIA				
00284	PALOMBO	0,00	0,00	0,00	0,00
COMUNALE URBANA	VIA				
00285	PANACCIONI	12.918,13	387,54	11.109,60	1.808,53
COMUNALE URBANA	VIA				
00286	PANTANO CAMPOLUNGO	0,00	0,00	0,00	0,00
COMUNALE URBANA	VIA				
00287	PATINI	0,00	0,00	0,00	0,00
COMUNALE URBANA	VIA				
00288	PASTENELLE	0,00	0,00	0,00	0,00
COMUNALE URBANA	VIA				
00289	PEOLA	0,00	0,00	0,00	0,00
COMUNALE URBANA	VIA				
00290	PERLA	0,00	0,00	0,00	0,00
COMUNALE URBANA	VIA				
00291	PERTINI	0,00	0,00	0,00	0,00
COMUNALE URBANA	VIA				
00292	PESCAROLA	0,00	0,00	0,00	0,00
COMUNALE URBANA	VIA				
00293	PIETA'	0,00	0,00	0,00	0,00
COMUNALE URBANA	VIA				
00294	PILA	0,00	0,00	0,00	0,00
COMUNALE URBANA	VIA				
00295	PO	0,00	0,00	0,00	0,00
COMUNALE URBANA	VIA				
00296	POLLEDRERA	34.044,00	1.021,32	26.554,32	7.489,68
COMUNALE URBANA	VIA				
00297	PONARI	0,00	0,00	0,00	0,00
COMUNALE URBANA	VIA				
00298	PONTE LA PIETRA	0,00	0,00	0,00	0,00
COMUNALE URBANA	VIA				
00299	PONTE SAN LORENZO	0,00	0,00	0,00	0,00

1.2.2.01.01.01 - Infrastrutture demaniali - Dem.					
COMUNALE URBANA	VIA				
00300	PORTA PALDI	0,00	0,00	0,00	0,00
COMUNALE URBANA	VIA				
00301	PORTELLA	0,00	0,00	0,00	0,00
COMUNALE URBANA	VIA				
00302	PROV. CAIRA	0,00	0,00	0,00	0,00
COMUNALE URBANA	VIA				
00303	PUNCICARDI	0,00	0,00	0,00	0,00
COMUNALE URBANA	VIA				
00304	R. DA SAN GERMANO	0,00	0,00	0,00	0,00
COMUNALE URBANA	VIA				
00305	RAPIDO	0,00	0,00	0,00	0,00
COMUNALE URBANA	VIA				
00306	RICCI	0,00	0,00	0,00	0,00
COMUNALE URBANA	VIA				
00307	S. ANGELO	0,00	0,00	0,00	0,00
COMUNALE URBANA	VIA				
00308	S. APOLLINARE	0,00	0,00	0,00	0,00
COMUNALE URBANA	VIA				
00309	S. PAGANO	0,00	0,00	0,00	0,00
COMUNALE URBANA	VIA				
00310	SAN BARTOLOMEO	0,00	0,00	0,00	0,00
COMUNALE URBANA	VIA				
00311	SAN BERTARIO	0,00	0,00	0,00	0,00
COMUNALE URBANA	VIA				
00312	SAN CESAREO	0,00	0,00	0,00	0,00
COMUNALE URBANA	VIA				
00313	SAN COMEO	0,00	0,00	0,00	0,00
COMUNALE URBANA	VIA				
00314	SAN DOMENICO VERTELLE	0,00	0,00	0,00	0,00
COMUNALE URBANA	VIA				
00315	SAN GIACOMO	0,00	0,00	0,00	0,00
COMUNALE URBANA	VIA				
00316	SAN LEONARDO FILIERI	0,00	0,00	0,00	0,00
COMUNALE URBANA	VIA				
00317	SAN LORENZO	0,00	0,00	0,00	0,00
COMUNALE URBANA	VIA				
00318	SAN MARCO	0,00	0,00	0,00	0,00
COMUNALE URBANA	VIA				
00319	SAN MAURO	0,00	0,00	0,00	0,00
COMUNALE URBANA	VIA				
00320	SAN MICHELE	0,00	0,00	0,00	0,00
COMUNALE URBANA	VIA				
00321	SAN NICOLA	102.870,66	3.086,12	72.550,71	30.319,95
COMUNALE URBANA	VIA				
00322	SAN PASQUALE	0,00	0,00	0,00	0,00

1.2.2.01.01.001 - Infrastrutture demaniali - Dem.					
COMUNALE URBANA	VIA				
00323	SAN SILVESTRO	0,00	0,00	0,00	0,00
COMUNALE URBANA	VIA				
00324	SANTA BRIGIDA	0,00	0,00	0,00	0,00
COMUNALE URBANA	VIA				
00325	SANTA LIBERA	0,00	0,00	0,00	0,00
COMUNALE URBANA	VIA				
00326	SANTA RESTITUTA	0,00	0,00	0,00	0,00
COMUNALE URBANA	VIA				
00327	SANT'ANTONINO	0,00	0,00	0,00	0,00
COMUNALE URBANA	VIA				
00328	SANT'ELIA	0,00	0,00	0,00	0,00
COMUNALE URBANA	VIA				
00329	SANTO ONOFRIO	0,00	0,00	0,00	0,00
COMUNALE URBANA	VIA				
00330	SARA FIORENTINO	0,00	0,00	0,00	0,00
COMUNALE URBANA	VIA				
00331	SARAGAT	0,00	0,00	0,00	0,00
COMUNALE URBANA	VIA				
00332	SEGNİ	0,00	0,00	0,00	0,00
COMUNALE URBANA	VIA				
00333	SELVONE	0,00	0,00	0,00	0,00
COMUNALE URBANA	VIA				
00334	SELVOTTA	0,00	0,00	0,00	0,00
COMUNALE URBANA	VIA				
00335	SFERRACAVALLI	20.578,92	617,37	19.344,18	1.234,74
COMUNALE URBANA	VIA				
00336	SILVIO SPAVENTA	0,00	0,00	0,00	0,00
COMUNALE URBANA	VIA				
00337	SOLFEGNA CANTONI	0,00	0,00	0,00	0,00
COMUNALE URBANA	VIA				
00338	SPEDACCIO	0,00	0,00	0,00	0,00
COMUNALE URBANA	VIA				
00339	SPINETO	0,00	0,00	0,00	0,00
COMUNALE URBANA	VIA				
00340	T. TASSO	0,00	0,00	0,00	0,00
COMUNALE URBANA	VIA				
00341	T. CAMPANELLA	0,00	0,00	0,00	0,00
COMUNALE URBANA	VIA				
00342	TELESIO	0,00	0,00	0,00	0,00
COMUNALE URBANA	VIA				
00343	TERELLE VIA	0,00	0,00	0,00	0,00
COMUNALE URBANA	VIA				
00344	TOMMASO PIANO	0,00	0,00	0,00	0,00
COMUNALE URBANA	VIA				
00345	TORA	0,00	0,00	0,00	0,00

1.2.2.01.01.01.001 - Infrastrutture demaniali - Dem.					
COMUNALE URBANA	VIA				
00346	TORINO	0,00	0,00	0,00	0,00
COMUNALE URBANA	VIA				
00347	TORRICELLA	0,00	0,00	0,00	0,00
COMUNALE URBANA	VIA				
00348	TOSELLI SARAGOSA	0,00	0,00	0,00	0,00
COMUNALE URBANA	VIA				
00349	TUFO	0,00	0,00	0,00	0,00
COMUNALE URBANA	VIA				
00350	TYCHY	96.822,04	2.904,66	87.163,42	9.658,62
COMUNALE URBANA	VIA				
00351	U. FOSCOLO	0,00	0,00	0,00	0,00
COMUNALE URBANA	VIA				
00352	V. GROSSO	0,00	0,00	0,00	0,00
COMUNALE URBANA	VIA				
00353	VAGLIE	0,00	0,00	0,00	0,00
COMUNALE URBANA	VIA				
00354	VAGNI	0,00	0,00	0,00	0,00
COMUNALE URBANA	VIA				
00355	VALENTE	0,00	0,00	0,00	0,00
COMUNALE URBANA	VIA				
00356	VALLE DEL GARIGLIANO	0,00	0,00	0,00	0,00
COMUNALE URBANA	VIA				
00357	VALLE MUSCOSA	0,00	0,00	0,00	0,00
COMUNALE URBANA	VIA				
00358	VALLONE	0,00	0,00	0,00	0,00
COMUNALE URBANA	VIA				
00359	VARLESE	0,00	0,00	0,00	0,00
COMUNALE URBANA	VIA				
00360	VARRONE	0,00	0,00	0,00	0,00
COMUNALE URBANA	VIA				
00361	VIA VERDI	0,00	0,00	0,00	0,00
COMUNALE URBANA	VIA				
00362	VESPUCCI	0,00	0,00	0,00	0,00
COMUNALE URBANA	VIA				
00363	VIRILIO	0,00	0,00	0,00	0,00
COMUNALE URBANA	VIA				
00364	VISOCCHI	0,00	0,00	0,00	0,00
COMUNALE URBANA	VIA				
00365	VOLTURNO	0,00	0,00	0,00	0,00
COMUNALE URBANA	VIA				
00366	XX SETTEMBRE	0,00	0,00	0,00	0,00
COMUNALE URBANA	VIA				
00367	ZAMOSC	0,00	0,00	0,00	0,00
COMUNALE URBANA	VIA				
00368	ZUPPARIELLO	0,00	0,00	0,00	0,00

1.2.2.01.01.01.001 - Infrastrutture demaniali - Dem.					
COMUNALE URBANA		VIA			
00419	RETE ACQUEDOTTO COMUNALE		6.301.892,01	189.056,76	4.320.586,71
Rete Periferica		ACCIAIO			
00420	RETE FOGNARIA COMUNALE		3.244.828,40	97.344,85	2.374.580,56
Rete Principale		BIANCA			
00424	VIABILITA' E PUBBLICA ILLUMINAZIONE		8.963.979,63	268.919,39	6.848.083,68
COMUNALE EXTRAURBANA		VIA			
00433	GARIBALDI		1.424.311,25	42.729,34	965.076,71
COMUNALE EXTRAURBANA		PIAZZA			
00439	ORTI SAN FRANCESCO		0,00	0,00	0,00
COMUNALE URBANA		VIA			
Totali €			24.494.970,52	734.849,14	17.971.772,53
					6.523.197,99

55	CHIESA SANT'ANTONINO PIAZZA DIAMARE - CASSINO	Destinazione: Cimiteri-Luoghi di Culto	Dimensioni		
	PIAZZA DIAMARE	Tipo edificio: A Blocco			
		Valore	Quota	Residuo	Fondo
1.2.2.01.02.01.001 - Altri beni immobili demaniali - Dem.					
00068	CHIESA	36.441,30	728,83	13.118,86	23.322,44
Com. CASSINO, Fgl. 86, Map. 48, Sub. 2, Cat. C/4 - [Cl.: U]					
Totali €			36.441,30	728,83	13.118,86
					23.322,44

56	CHIESA VIA SAN BARTOLOMEO VIA SAN BARTOLOMEO - CASSINO	Destinazione: Cimiteri-Luoghi di Culto	Dimensioni		
	VIA SAN BARTOLOMEO	Tipo edificio: A Blocco			
		Valore	Quota	Residuo	Fondo
1.2.2.01.02.01.001 - Altri beni immobili demaniali - Dem.					
00384	CHIESA	0,00	0,00	0,00	0,00
Com. CASSINO, Fgl. 34, Map. B, Cat. F/2					
Totali €			0,00	0,00	0,00
					0,00

45	CIMITERO CAIRA STRADA PROVINCIALE CAIRA - CAIRA - CASSINO	Destinazione: Cimiteri-Luoghi di Culto	Dimensioni		
	VIA STRADA PROVINCIALE CAIRA	Tipo edificio: A Blocco			
		Valore	Quota	Residuo	Fondo
1.2.2.01.02.01.001 - Altri beni immobili demaniali - Dem.					
00057	CIMITERO COMUNALE	117.236,71	2.344,73	79.187,08	38.049,63
Com. CASSINO, Fgl. 9, Map. A - [Sup.: 3.249,00 Cl.: 0 Ql.: Cimitero]					
Com. CASSINO, Fgl. 9, Map. 104 - [Sup.: 627,00 Cl.: 2 Ql.: Semin Arbor]					
Com. CASSINO, Fgl. 9, Map. 495 - [Sup.: 420,00 Cl.: 2 Ql.: Semin Arbor]					
Com. CASSINO, Fgl. 9, Map. 537 - [Sup.: 230,00 Cl.: 2 Ql.: Semin Arbor]					
Com. CASSINO, Fgl. 9, Map. 543 - [Sup.: 149,00 Cl.: 3 Ql.: Seminativo]					
Com. CASSINO, Fgl. 9, Map. 547 - [Sup.: 405,00 Cl.: 2 Ql.: Semin Arbor]					
Com. CASSINO, Fgl. 9, Map. 647 - [Sup.: 739,00 Cl.: 2 Ql.: Seminativo]					
Com. CASSINO, Fgl. 9, Map. 648 - [Sup.: 146,00 Cl.: 2 Ql.: Seminativo]					
Com. CASSINO, Fgl. 9, Map. 649 - [Sup.: 812,00 Cl.: 2 Ql.: Seminativo]					
Com. CASSINO, Fgl. 9, Map. 650 - [Sup.: 48,00 Cl.: 2 Ql.: Seminativo]					
Com. CASSINO, Fgl. 9, Map. 651 - [Sup.: 874,00 Cl.: 2 Ql.: Seminativo]					
Com. CASSINO, Fgl. 9, Map. 652 - [Sup.: 28,00 Cl.: 2 Ql.: Seminativo]					
Com. CASSINO, Fgl. 9, Map. 653 - [Sup.: 57,00 Cl.: 0 Ql.: Cimitero]					
Totali €			117.236,71	2.344,73	79.187,08
					38.049,63

43	CIMITERO SAN BARTOLOMEO VIA SAN BARTOLOMEO - CASSINO	Destinazione: Cimiteri-Luoghi di Culto	Dimensioni		
	VIA SAN BARTOLOMEO	Tipo edificio: In Linea			
		Valore	Quota	Residuo	Fondo
1.2.2.01.02.01.001 - Altri beni immobili demaniali - Dem.					
00055	CIMITERO	104.564,40	2.091,29	95.870,87	8.693,53

1.2.2.01.02.01.001 - Altri beni immobili demaniali - Dem.				
Com. CASSINO, Fgl. 34, Map. 34 - [Sup.: 1.600,00 Cl.: 2 Ql.: Sem Irr Arb]				
Com. CASSINO, Fgl. 34, Map. A - [Sup.: 22.508,00 Cl.: 0 Ql.: Cimitero]				
Com. CASSINO, Fgl. 34, Map. 35 - [Sup.: 300,00 Cl.: 1 Ql.: Vigneto]				
Com. CASSINO, Fgl. 34, Map. 108 - [Sup.: 1.797,00 Cl.: 2 Ql.: Sem Irr Arb]				
Com. CASSINO, Fgl. 34, Map. 109 - [Sup.: 2.230,00 Cl.: 1 Ql.: Vigneto]				
Com. CASSINO, Fgl. 34, Map. 143 - [Sup.: 1.050,00 Cl.: 2 Ql.: Semin Arbor]				
Com. CASSINO, Fgl. 34, Map. 168 - [Sup.: 2.640,00 Cl.: 2 Ql.: Sem Irr Arb]				
Com. CASSINO, Fgl. 34, Map. 194 - [Sup.: 2.507,00 Cl.: 1 Ql.: Vigneto]				
Com. CASSINO, Fgl. 34, Map. 195 - [Sup.: 1.820,00 Cl.: 1 Ql.: Vigneto]				
Com. CASSINO, Fgl. 34, Map. 196 - [Sup.: 1.980,00 Cl.: 1 Ql.: Vigneto]				
Com. CASSINO, Fgl. 34, Map. 474 - [Sup.: 2.510,00 Cl.: 2 Ql.: Sem Irr Arb]				
Com. CASSINO, Fgl. 34, Map. 684 - [Sup.: 5.745,00 Cl.: 2 Ql.: Sem Irr Arb]				
Com. CASSINO, Fgl. 34, Map. 686 - [Sup.: 1.350,00 Cl.: 1 Ql.: Seminativo]				
Com. CASSINO, Fgl. 34, Map. 690 - [Sup.: 1.100,00 Cl.: 2 Ql.: Sem Irr Arb]				
Com. CASSINO, Fgl. 34, Map. 692 - [Sup.: 15,00 Cl.: 1 Ql.: Semin Arbor]				
Com. CASSINO, Fgl. 34, Map. 694 - [Sup.: 435,00 Cl.: 1 Ql.: Semin Arbor]				
Com. CASSINO, Fgl. 34, Map. 696 - [Sup.: 125,00 Cl.: 2 Ql.: Sem Irr Arb]				
Com. CASSINO, Fgl. 34, Map. 698 - [Sup.: 2.565,00 Cl.: 1 Ql.: Bosco Alto]				
Com. CASSINO, Fgl. 34, Map. 700 - [Sup.: 535,00 Cl.: 2 Ql.: Sem Irr Arb]				
Com. CASSINO, Fgl. 34, Map. 703 - [Sup.: 1.650,00 Cl.: 2 Ql.: Seminativo]				
Totali €				
	104.564,40	2.091,29	95.870,87	8.693,53

44	CIMITERO SANT'ANGELO VIA CIMITERO - SANT'ANGELO THEODICE - CAS	Destinazione: Cimiteri-Luoghi di Culto	Dimensioni	
	VIA CIMITERO	Tipo edilizio: A Blocco		
		Valore	Quota	Fondo
1.2.2.01.02.01.001 - Altri beni immobili demaniali - Dem.				
00056	CIMITERO	231.719,40	4.634,39	93.780,07
Com. CASSINO, Fgl. 70, Map. A - [Sup.: 2.096,00 Cl.: 0 Ql.: Cimitero]				
Com. CASSINO, Fgl. 70, Map. 122 - [Sup.: 2.840,00 Cl.: 5 Ql.: Seminativo]				
Com. CASSINO, Fgl. 70, Map. 257 - [Sup.: 2.840,00 Cl.: 5 Ql.: Seminativo]				
Com. CASSINO, Fgl. 70, Map. 258 - [Sup.: 2.840,00 Cl.: 5 Ql.: Seminativo]				
Com. CASSINO, Fgl. 70, Map. 617 - [Sup.: 2.100,00 Cl.: 5 Ql.: Seminativo]				
Totali €				
	231.719,40	4.634,39	137.939,33	93.780,07

33	ROCCA JANULA VIA MONTECASSINO - CASSINO	Destinazione: Monumenti	Dimensioni	
	VIA MONTECASSINO	Tipo edilizio: A Corte		
		Valore	Quota	Fondo
1.2.2.01.02.01.001 - Altri beni immobili demaniali - Dem.				
00046	ROCCA33/1	775.956,68	15.519,13	77.592,33
Com. CASSINO, Fgl. 31, Map. 10 - [Sup.: 2.923,00 Cl.: 0 Ql.: Area Fab Dm]				
Totali €				
	775.956,68	15.519,13	698.364,35	77.592,33

Totale Generale €				
	25.760.889,01	760.167,51	18.996.253,02	6.764.635,99

46	EDIFICIO EX OMNI VIA XX SETTEMBRE - CASSINO	Destinazione: Commercio-Industria-Uffici Privati	Dimensioni	
	VIA XX SETTEMBRE	Tipo edificio: A Blocco		
		Valore	Quota	Fondo
1.2.2.02.09.02.001 - Fabbricati ad uso commerciale - Dis.				
00058	EDIFICIO LIBERO	0,00	0,00	0,00
Com. CASSINO, Fgl. 84, Map. 7, Sub. 1, Cat. F/2				
Totale €				
		0,00	0,00	0,00

49	EDIFICIO SCOLASTICO SAN PASQUALE VIA SAN PASQUALE - CASSINO	Destinazione: Edifici Scolastici	Dimensioni	
	VIA SAN PASQUALE	Tipo edificio: A Blocco		
		Valore	Quota	Fondo
1.2.2.02.09.19.001 - Fabbricati ad uso strumentale - Dis.				
00444	CENTRO ANZIANI E ASSOCIAZIONI	173.696,25	3.473,93	111.165,61
Com. CASSINO, Fgl. 23, Map. 216, Sub. 1, Cat. A/4 - [Cl.: 3]				
Com. CASSINO, Fgl. 23, Map. 216, Sub. 2, Cat. B/5 - [Cl.: U]				
Totale €				
		173.696,25	3.473,93	111.165,61

22	EX COLONIA SOLARE VIA MONTECASSINO - CASSINO	Destinazione: Edifici Scolastici	Dimensioni	
	VIA MONTECASSINO	Tipo edificio: A Blocco		
		Valore	Quota	Fondo
1.2.2.02.09.02.001 - Fabbricati ad uso commerciale - Dis.				
00029	OSTELLO-INAGIBILE	212.591,38	4.251,83	77.418,34
Com. CASSINO, Fgl. 31, Map. 603 - [Sup.: 1.385,00 Cl.: 1 Ql.: Semin Arbor]				
Totale €				
		212.591,38	4.251,83	77.418,34

31	FABBRICATO VIA SAN BARTOLOMEO - CASSINO	Destinazione: Residenziale	Dimensioni	
	VIA SAN BARTOLOMEO	Tipo edificio: A Blocco		
		Valore	Quota	Fondo
1.2.2.02.09.01.001 - Fabbricati ad uso abitativo - Dis.				
00044	ABITAZIONE	7.287,84	145,76	4.664,22
Com. CASSINO, Fgl. 34, Map. 252, Sub. 1, Cat. F/2				
Com. CASSINO, Fgl. 34, Map. 252, Sub. 2, Cat. A/5 - [Cl.: 1]				
Totale €				
		7.287,84	145,76	4.664,22

54	IMMOBILE ANTRIDONATI VIA ANTRIDONATI - CASSINO	Destinazione: Edifici Scolastici	Dimensioni	
	VIA ANTRIDONATI	Tipo edificio: A Blocco		
		Valore	Quota	Fondo
1.2.2.02.09.02.001 - Fabbricati ad uso commerciale - Dis.				
00067	EX EDIFICIO SCOLASTICO	103.856,97	2.077,14	66.468,46
Com. CASSINO, Fgl. 80, Map. 866 - [Sup.: 559,00 Ql.: Fu D Accer]				
Com. CASSINO, Fgl. 80, Map. 866, Cat. B/5				
Totale €				
		103.856,97	2.077,14	66.468,46

53	IMMOBILE CAPPELLA MORRONE VIA CAPPELLA MORRONE - CASSINO	Destinazione: Edifici Scolastici	Dimensioni	
	VIA CAPPELLA MORRONE	Tipo edificio: A Blocco		
		Valore	Quota	Fondo
1.2.2.02.09.02.001 - Fabbricati ad uso commerciale - Dis.				
00066	EX EDIFICIO SCOLASTICO	112.224,21	2.244,48	71.823,49
Com. CASSINO, Fgl. 37, Map. 152, Cat. B/5 - [Cl.: U]				
Totale €				
		112.224,21	2.244,48	71.823,49

52	IMMOBILE PANACCIONI VIA PANACCIONI	Destinazione: Edifici Scolastici	Dimensioni	
	VIA PANACCIONI	Tipo edificio: A Blocco		
		Valore	Quota	Fondo
1.2.2.02.09.02.001 - Fabbricati ad uso commerciale - Dis.				
00065	EX EDIFICIO SCOLASTICO	201.809,58	4.036,19	129.158,13
Com. CASSINO, Fgl. 78, Map. 442, Sub. 1, Cat. A/4 - [Cl.: 3]				

1.2.2.02.09.02.001 - Fabbricati ad uso commerciale - Dis.				
Com. CASSINO, Fgl. 78, Map. 442, Sub. 2, Cat. B/5 - [Cl.: U]				
Totali €	201.809,58	4.036,19	72.651,45	129.158,13

48	IMMOBILE PISCIARIELLO VIA PISCIARIELLO - CASSINO	Destinazione: Edifici Scolastici	Dimensioni	
	VIA PISCIARIELLO	Tipo edificio: A Blocco		
	Valore	Quota	Residuo	Fondo
1.2.2.02.09.02.001 - Fabbricati ad uso commerciale - Dis.				
00061	EX EDIFICIO SCOLASTICO	45.437,70	908,75	16.357,58
Com. CASSINO, Fgl. 12, Map. 78, Cat. B/5 - [Cl.: U]				
Totali €	45.437,70	908,75	16.357,58	29.080,12

47	IMMOBILE PONTE LA PIETRA VIA SOLFEGNA CANTONI - CASSINO	Destinazione: Edifici Scolastici	Dimensioni	
	VIA SOLFEGNA CANTONI	Tipo edificio: A Blocco		
	Valore	Quota	Residuo	Fondo
1.2.2.02.09.19.001 - Fabbricati ad uso strumentale - Dis.				
00447	CENTRO SOCIO EDUCATIVO-ASSOCIAZ LIBERO AUTISMO	227.110,69	4.542,21	95.583,50
Com. CASSINO, Fgl. 42, Map. 1399, Cat. B/5 - [Cl.: 3]				
Totali €	227.110,69	4.542,21	95.583,50	131.527,19

17	IMMOBILE SANT'ANGELO THEODICE VIA MADONNELLE - SANT'ANGELO	Destinazione: Uffici Pubblici	Dimensioni	
	CORSO TRIESTE - VIA MADONNELLE	Tipo edificio: A Blocco		
	Valore	Quota	Residuo	Fondo
1.2.2.02.09.01.001 - Fabbricati ad uso abitativo - Dis.				
00022	ABITAZIONE PIANO PRIMO 1	16.050,72	321,01	5.778,26
Com. CASSINO, Fgl. 66, Map. 59, Sub. 4, Cat. A/4 - [Cl.: 3]				
00023	ABITAZIONE PIANO PRIMO 2	16.050,72	321,01	5.778,26
Com. CASSINO, Fgl. 66, Map. 59, Sub. 5, Cat. A/4 - [Cl.: 3]				
1.2.2.02.09.02.001 - Fabbricati ad uso commerciale - Dis.				
00021	POSTE E TELECOMUNICAZIONI	10.619,28	212,39	3.822,94
Com. CASSINO, Fgl. 66, Map. 59, Sub. 3, Cat. C/2 - [Cl.: 7]				
1.2.2.02.09.19.001 - Fabbricati ad uso strumentale - Dis.				
00448	CENTRO ANZIANI SANT'ANGELO	11.235,84	224,72	4.044,90
Com. CASSINO, Fgl. 66, Map. 59, Sub. 1, Cat. A/4 - [Cl.: 3]				
00449	SEDE DELEGAZIONE COMUNALE	11.235,84	224,72	4.044,90
Com. CASSINO, Fgl. 66, Map. 59, Sub. 2, Cat. A/4 - [Cl.: 3]				
Totali €	65.192,40	1.303,85	23.469,26	41.723,14

51	IMMOBILE SANT'ANTONINO VIA S. ANTONIO - CASSINO	Destinazione: Edifici Scolastici	Dimensioni	
	VIA SANT'ANTONINO	Tipo edificio: A Blocco		
	Valore	Quota	Residuo	Fondo
1.2.2.02.09.02.001 - Fabbricati ad uso commerciale - Dis.				
00429	IMMOBILE S. ANTONINO SUB. 1	9.110,64	182,21	3.279,83
Com. CASSINO, Fgl. 27, Map. 766, Sub. 1, Cat. A/4 - [Cl.: 3]				
00430	IMMOBILE S. ANTONINO SUB. 2	164.585,61	3.291,71	59.250,82
Com. CASSINO, Fgl. 27, Map. 766, Sub. 2, Cat. B/5 - [Cl.: U]				
Totali €	173.696,25	3.473,92	62.530,65	111.165,60

50	IMMOBILE SELVOTTA VIA SELVOTTA - CASSINO	Destinazione: Edifici Scolastici	Dimensioni	
	VIA SELVOTTA	Tipo edificio: A Blocco		
	Valore	Quota	Residuo	Fondo
1.2.2.02.09.02.001 - Fabbricati ad uso commerciale - Dis.				
00063	EX EDIFICIO SCOLASTICO	89.312,37	1.786,25	32.152,45
Com. CASSINO, Fgl. 27, Map. 769, Sub. 1, Cat. A/4 - [Cl.: 3]				
Com. CASSINO, Fgl. 27, Map. 769, Sub. 2, Cat. B/5 - [Cl.: U]				
Totali €	89.312,37	1.786,25	32.152,45	57.159,92

4	SCUOLA PRIMARIA ENZO MATTEI VIA KARL HEROLD - CASSINO	Destinazione: Edifici Scolastici	Dimensioni	
	VIA KARL HEROLD	Tipo edificio: A Blocco		
		Valore	Quota	Residuo
				Fondo
1.2.2.02.09.03.001 - Fabbricati ad uso scolastico - Dis.				
00002	SCUOLA PRIMARIA	3.053.867,63	61.077,35	1.220.819,33
	Com. CASSINO, Fgl. 89, Map. 48 - [Sup.: 1.820,00 Cl.: 1 Ql.: Semin Irrig]			
	Com. CASSINO, Fgl. 89, Map. 48, Cat. B/5 - [Cl.: 1]			
	Com. CASSINO, Fgl. 89, Map. 50 - [Sup.: 3.690,00 Cl.: 1 Ql.: Semin Irrig]			
	Com. CASSINO, Fgl. 89, Map. 809 - [Sup.: 241,00 Cl.: Semin Irrig]			
	Com. CASSINO, Fgl. 89, Map. 814 - [Sup.: 668,00 Cl.: 1 Ql.: Semin Irrig]			
	Totali €	3.053.867,63	61.077,35	1.220.819,33
9	SCUOLA PRIMARIA SAN GIOVANNI BOSCO PIAZZA PIAVE - CASSINO	Destinazione: Edifici Scolastici	Dimensioni	
	PIAZZA PIAVE	Tipo edificio: A Blocco		
		Valore	Quota	Residuo
				Fondo
1.2.2.02.09.03.001 - Fabbricati ad uso scolastico - Dis.				
00011	SCUOLA PRIMARIA	1.429.977,53	28.599,55	704.252,36
	Com. CASSINO, Fgl. 45, Map. 16, Cat. B/5 - [Cl.: 2]			
	Totali €	1.429.977,53	28.599,55	704.252,36
	Totale Generale €	5.896.060,80	117.921,21	2.505.933,11
				3.390.127,69

91	BENI AFFRANCATI				
	VIA BENI AFFRANCATI				
		Valore	Quota	Residuo	Fondo
1.2.2.02.13.99.999 - Altri terreni n.a.c. - Ind.					
00423	AFFRANCATI	33.541,63	0,00	33.541,63	0,00
	Com. CASSINO, Fgl. 1, Map. 550 - [Sup.: 388,00 Cl.: Ente Urbano]				
	Com. CASSINO, Fgl. 1, Map. 551 - [Sup.: 220,00 Cl.: 2 Ql.: Seminato]				
	Com. CASSINO, Fgl. 76, Map. 944 - [Sup.: 2.120,00 Cl.: 3 Ql.: Seminato]				
	Com. CASSINO, Fgl. 76, Map. 1303 - [Sup.: 80,00 Cl.: 3 Ql.: Seminato]				
	Com. CASSINO, Fgl. 76, Map. 1313 - [Sup.: 23,00 Cl.: 3 Ql.: Seminato]				
	Com. CASSINO, Fgl. 76, Map. 1394 - [Sup.: 2.825,00 Cl.: 3 Ql.: Seminato]				
	Com. CASSINO, Fgl. 76, Map. 1396 - [Sup.: 2.830,00 Cl.: 3 Ql.: Seminato]				
	Com. CASSINO, Fgl. 76, Map. 663 - [Sup.: 4.230,00 Cl.: 2 Ql.: Semin Arbor]				
	Com. CASSINO, Fgl. 76, Map. 1088 - [Sup.: 1.030,00 Cl.: 3 Ql.: Semin Arbor]				
	Com. CASSINO, Fgl. 76, Map. 1300 - [Sup.: 2.067,00 Cl.: 3 Ql.: Seminato]				
	Com. CASSINO, Fgl. 76, Map. 1301 - [Sup.: 27,00 Cl.: 3 Ql.: Seminato]				
	Com. CASSINO, Fgl. 76, Map. 1302 - [Sup.: 4.315,00 Cl.: 3 Ql.: Seminato]				
	Com. CASSINO, Fgl. 76, Map. 1310 - [Sup.: 1.409,00 Cl.: 3 Ql.: Seminato]				
	Com. CASSINO, Fgl. 76, Map. 1311 - [Sup.: 1,00 Cl.: 3 Ql.: Seminato]				
	Com. CASSINO, Fgl. 76, Map. 1312 - [Sup.: 2.677,00 Cl.: 3 Ql.: Seminato]				
	Com. CASSINO, Fgl. 76, Map. 1393 - [Sup.: 20,00 Cl.: 3 Ql.: Seminato]				
	Com. CASSINO, Fgl. 76, Map. 1395 - [Sup.: 32,00 Cl.: 3 Ql.: Seminato]				
	Com. CASSINO, Fgl. 83, Map. 1032 - [Sup.: 4.610,00 Cl.: 4 Ql.: Seminato]				
	Com. CASSINO, Fgl. 83, Map. 506 - [Sup.: 1.755,00 Cl.: Ente Urbano]				
	Com. CASSINO, Fgl. 83, Map. 754 - [Sup.: 208,00 Cl.: 3 Ql.: Seminato]				
	Com. CASSINO, Fgl. 83, Map. 964 - [Sup.: 5.695,00 Cl.: 2 Ql.: Semin Irrig] - [Sup.: 805,00 Cl.: 5 Ql.: Seminato]				
	Com. CASSINO, Fgl. 83, Map. 1013 - [Sup.: 10.000,00 Cl.: 1 Ql.: Bosco Ceduo]				
	Com. CASSINO, Fgl. 83, Map. 1014 - [Sup.: 10.200,00 Cl.: 1 Ql.: Bosco Ceduo]				
	Com. CASSINO, Fgl. 83, Map. 1017 - [Sup.: 1.410,00 Cl.: 1 Ql.: Bosco Ceduo]				
	Com. CASSINO, Fgl. 83, Map. 1029 - [Sup.: 325,00 Cl.: 4 Ql.: Seminato]				
	Com. CASSINO, Fgl. 83, Map. 1035 - [Sup.: 230,00 Cl.: 4 Ql.: Seminato]				
	Com. CASSINO, Fgl. 83, Map. 1037 - [Sup.: 1.930,00 Cl.: 4 Ql.: Seminato]				
	Com. CASSINO, Fgl. 83, Map. 1057 - [Sup.: 1.805,00 Cl.: 4 Ql.: Seminato]				
	Com. CASSINO, Fgl. 83, Map. 1058 - [Sup.: 530,00 Cl.: 4 Ql.: Seminato]				
	Com. CASSINO, Fgl. 83, Map. 1075 - [Sup.: 2.582,00 Cl.: 1 Ql.: Bosco Ceduo]				
	Com. CASSINO, Fgl. 83, Map. 1076 - [Sup.: 4.418,00 Cl.: 1 Ql.: Bosco Ceduo]				
	Com. CASSINO, Fgl. 83, Map. 1077 - [Sup.: 2.072,00 Cl.: 1 Ql.: Bosco Ceduo]				
	Com. CASSINO, Fgl. 83, Map. 1078 - [Sup.: 2.628,00 Cl.: 1 Ql.: Bosco Ceduo]				
Totale €		33.541,63	0,00	33.541,63	0,00

90	BENI EX-ECLESIASTICI				
	VIA BENI EX ECLESIASTICI				Superficie mq.: 346,00
		Valore	Quota	Residuo	Fondo
1.2.2.02.13.99.999 - Altri terreni n.a.c. - Ind.					
00422	EX-ECCLESIASTICI	325.118,56	0,00	325.118,56	0,00
	Com. CASSINO, Fgl. 70, Map. 69 - [Sup.: 1.925,00 Cl.: 5 Ql.: Seminato]				
	Com. CASSINO, Fgl. 70, Map. 70 - [Sup.: 6.130,00 Cl.: 2 Ql.: Semin Arbor]				
	Com. CASSINO, Fgl. 70, Map. 119 - [Sup.: 8.870,00 Cl.: 5 Ql.: Seminato]				
	Com. CASSINO, Fgl. 70, Map. 125 - [Sup.: 750,00 Cl.: 2 Ql.: Semin Arbor]				
	Com. CASSINO, Fgl. 70, Map. 164 - [Sup.: 2.812,00 Cl.: 3 Ql.: Seminato]				
	Com. CASSINO, Fgl. 70, Map. 165 - [Sup.: 8.857,00 Cl.: 3 Ql.: Seminato]				
	Com. CASSINO, Fgl. 70, Map. 371 - [Sup.: 3.804,00 Cl.: 3 Ql.: Seminato]				
	Com. CASSINO, Fgl. 74, Map. 65 - [Sup.: 1.540,00 Cl.: 4 Ql.: Seminato]				
	Com. CASSINO, Fgl. 74, Map. 66 - [Sup.: 3.900,00 Cl.: 3 Ql.: Seminato]				
	Com. CASSINO, Fgl. 74, Map. 67 - [Sup.: 240,00 Cl.: 1 Ql.: Pascolo]				
	Com. CASSINO, Fgl. 74, Map. 70 - [Sup.: 1.023,00 Cl.: 3 Ql.: Semin Arbor]				
	Com. CASSINO, Fgl. 74, Map. 90 - [Sup.: 558,00 Cl.: 2 Ql.: Semin Irrig]				
	Com. CASSINO, Fgl. 74, Map. 94 - [Sup.: 825,00 Cl.: 4 Ql.: Seminato]				
	Com. CASSINO, Fgl. 74, Map. 95 - [Sup.: 2.297,00 Cl.: 4 Ql.: Seminato]				
	Com. CASSINO, Fgl. 74, Map. 102 - [Sup.: 855,00 Cl.: 0 Ql.: Modello 26]				
	Com. CASSINO, Fgl. 74, Map. 104 - [Sup.: 210,00 Cl.: 5 Ql.: Seminato]				
	Com. CASSINO, Fgl. 74, Map. 105 - [Sup.: 1.670,00 Cl.: 5 Ql.: Seminato]				
	Com. CASSINO, Fgl. 74, Map. 110 - [Sup.: 664,00 Cl.: 5 Ql.: Seminato]				

1.2.2.02.13.99.999 - Altri terreni n.a.c. - Ind.			
Com. CASSINO, Fgl. 74, Map. 112 - [Sup.: 206,00 Cl.: 5 Ql.: Seminato]			
Com. CASSINO, Fgl. 74, Map. 114 - [Sup.: 1.805,00 Cl.: 3 Ql.: Semin Arbor]			
Com. CASSINO, Fgl. 74, Map. 115 - [Sup.: 770,00 Cl.: 3 Ql.: Semin Arbor]			
Com. CASSINO, Fgl. 74, Map. 148 - [Sup.: 340,00 Cl.: 0 Ql.: Modello 26]			
Com. CASSINO, Fgl. 74, Map. 151 - [Sup.: 667,00 Cl.: 4 Ql.: Seminato]			
Com. CASSINO, Fgl. 74, Map. 154 - [Sup.: 490,00 Cl.: 4 Ql.: Seminato]			
Com. CASSINO, Fgl. 74, Map. 155 - [Sup.: 160,00 Cl.: 4 Ql.: Seminato]			
Com. CASSINO, Fgl. 74, Map. 156 - [Sup.: 195,00 Cl.: 4 Ql.: Seminato]			
Com. CASSINO, Fgl. 74, Map. 158 - [Sup.: 1.345,00 Cl.: 4 Ql.: Seminato]			
Com. CASSINO, Fgl. 74, Map. 164 - [Sup.: 492,00 Cl.: 5 Ql.: Seminato]			
Com. CASSINO, Fgl. 74, Map. 231 - [Sup.: 280,00 Cl.: 5 Ql.: Seminato]			
Com. CASSINO, Fgl. 74, Map. 232 - [Sup.: 420,00 Cl.: 5 Ql.: Seminato]			
Com. CASSINO, Fgl. 74, Map. 245 - [Sup.: 965,00 Cl.: 4 Ql.: Seminato]			
Com. CASSINO, Fgl. 74, Map. 248 - [Sup.: 740,00 Cl.: 4 Ql.: Seminato]			
Com. CASSINO, Fgl. 74, Map. 264 - [Sup.: 290,00 Cl.: 0 Ql.: Fabb Rurale]			
Com. CASSINO, Fgl. 74, Map. 276 - [Sup.: 1.590,00 Cl.: 4 Ql.: Seminato]			
Com. CASSINO, Fgl. 74, Map. 277 - [Sup.: 1.545,00 Cl.: 4 Ql.: Seminato]			
Com. CASSINO, Fgl. 74, Map. 278 - [Sup.: 1.545,00 Cl.: 4 Ql.: Seminato]			
Com. CASSINO, Fgl. 74, Map. 279 - [Sup.: 1.692,00 Cl.: 4 Ql.: Seminato]			
Com. CASSINO, Fgl. 74, Map. 313 - [Sup.: 480,00 Cl.: 2 Ql.: Vigneto]			
Com. CASSINO, Fgl. 74, Map. 314 - [Sup.: 596,00 Cl.: 2 Ql.: Vigneto]			
Com. CASSINO, Fgl. 74, Map. 319 - [Sup.: 710,00 Cl.: 4 Ql.: Seminato]			
Com. CASSINO, Fgl. 74, Map. 320 - [Sup.: 315,00 Cl.: 5 Ql.: Seminato]			
Com. CASSINO, Fgl. 74, Map. 321 - [Sup.: 420,00 Cl.: 5 Ql.: Seminato]			
Com. CASSINO, Fgl. 74, Map. 322 - [Sup.: 440,00 Cl.: 5 Ql.: Seminato]			
Com. CASSINO, Fgl. 74, Map. 344 - [Sup.: 1.170,00 Cl.: 4 Ql.: Seminato]			
Com. CASSINO, Fgl. 74, Map. 359 - [Sup.: 620,00 Cl.: 0 Ql.: Modello 26]			
Com. CASSINO, Fgl. 74, Map. 360 - [Sup.: 235,00 Cl.: 2 Ql.: Semin Irrig]			
Com. CASSINO, Fgl. 74, Map. 361 - [Sup.: 205,00 Cl.: 2 Ql.: Semin Irrig]			
Com. CASSINO, Fgl. 74, Map. 362 - [Sup.: 1.351,00 Cl.: 0 Ql.: Modello 26]			
Com. CASSINO, Fgl. 74, Map. 363 - [Sup.: 580,00 Cl.: 2 Ql.: Semin Irrig]			
Com. CASSINO, Fgl. 74, Map. 364 - [Sup.: 520,00 Cl.: 2 Ql.: Semin Irrig]			
Com. CASSINO, Fgl. 74, Map. 369 - [Sup.: 790,00 Cl.: 4 Ql.: Seminato]			
Com. CASSINO, Fgl. 74, Map. 377 - [Sup.: 6.840,00 Cl.: 0 Ql.: Modello 26]			
Com. CASSINO, Fgl. 74, Map. 378 - [Sup.: 3.340,00 Cl.: 3 Ql.: Semin Arbor]			
Com. CASSINO, Fgl. 74, Map. 418 - [Sup.: 700,00 Cl.: 4 Ql.: Seminato]			
Com. CASSINO, Fgl. 74, Map. 438 - [Sup.: 420,00 Cl.: 2 Ql.: Vigneto]			
Com. CASSINO, Fgl. 74, Map. 473 - [Sup.: 120,00 Cl.: 4 Ql.: Seminato]			
Com. CASSINO, Fgl. 74, Map. 475 - [Sup.: 160,00 Cl.: 4 Ql.: Seminato]			
Com. CASSINO, Fgl. 74, Map. 479 - [Sup.: 155,00 Cl.: 4 Ql.: Seminato]			
Com. CASSINO, Fgl. 74, Map. 513 - [Sup.: 345,00 Cl.: 0 Ql.: Modello 26]			
Com. CASSINO, Fgl. 74, Map. 639 - [Sup.: 1.595,00 Cl.: 4 Ql.: Seminato]			
Com. CASSINO, Fgl. 74, Map. 659 - [Sup.: 300,00 Cl.: 2 Ql.: Vigneto]			
Com. CASSINO, Fgl. 74, Map. 661 - [Sup.: 282,00 Cl.: 4 Ql.: Seminato]			
Com. CASSINO, Fgl. 74, Map. 663 - [Sup.: 450,00 Cl.: 4 Ql.: Seminato]			
Com. CASSINO, Fgl. 74, Map. 671 - [Sup.: 3.300,00 Cl.: 4 Ql.: Seminato]			
Com. CASSINO, Fgl. 74, Map. 673 - [Sup.: 3.093,00 Cl.: 5 Ql.: Seminato]			
Com. CASSINO, Fgl. 74, Map. 898 - [Sup.: 309,00 Cl.: 1 Ql.: Seminato]			
Com. CASSINO, Fgl. 74, Map. 903 - [Sup.: 665,00 Cl.: 4 Ql.: Seminato]			
Com. CASSINO, Fgl. 74, Map. 905 - [Sup.: 552,00 Cl.: 4 Ql.: Seminato]			
Com. CASSINO, Fgl. 74, Map. 909 - [Sup.: 380,00 Cl.: 4 Ql.: Seminato]			
Com. CASSINO, Fgl. 74, Map. 911 - [Sup.: 952,00 Cl.: 4 Ql.: Seminato]			
Com. CASSINO, Fgl. 74, Map. 914 - [Sup.: 493,00 Cl.: 5 Ql.: Seminato]			
Com. CASSINO, Fgl. 74, Map. 919 - [Sup.: 22,00 Cl.: 3 Ql.: Semin Arbor]			
Com. CASSINO, Fgl. 74, Map. 921 - [Sup.: 875,00 Cl.: 5 Ql.: Seminato]			
Com. CASSINO, Fgl. 74, Map. 940 - [Sup.: 329,00 Cl.: 3 Ql.: Semin Arbor]			
Com. CASSINO, Fgl. 74, Map. 944 - [Sup.: 716,00 Cl.: 4 Ql.: Seminato]			
Com. CASSINO, Fgl. 74, Map. 947 - [Sup.: 494,00 Cl.: 0 Ql.: Modello 26]			
Com. CASSINO, Fgl. 74, Map. 955 - [Sup.: 458,00 Cl.: 4 Ql.: Seminato]			
Com. CASSINO, Fgl. 74, Map. 957 - [Sup.: 735,00 Cl.: 5 Ql.: Seminato]			
Com. CASSINO, Fgl. 74, Map. 967 - [Sup.: 1.846,00 Cl.: 4 Ql.: Seminato]			
Com. CASSINO, Fgl. 74, Map. 971 - [Sup.: 3.478,00 Cl.: 4 Ql.: Seminato]			
Com. CASSINO, Fgl. 74, Map. 974 - [Sup.: 490,00 Cl.: 4 Ql.: Seminato]			

1.2.2.02.13.99.999 - Altri terreni n.a.c. - Ind.				
Com. CASSINO, Fgl. 74, Map. 999 - [Sup.: 573,00 Cl.: 4 Ql.: Seminativo]				
Com. CASSINO, Fgl. 74, Map. 1003 - [Sup.: 327,00 Cl.: 2 Ql.: Vigneto]				
Com. CASSINO, Fgl. 74, Map. 1004 - [Sup.: 3,00 Cl.: 2 Ql.: Vigneto]				
Com. CASSINO, Fgl. 74, Map. 1007 - [Sup.: 672,00 Cl.: 4 Ql.: Seminativo]				
Com. CASSINO, Fgl. 74, Map. 1013 - [Sup.: 610,00 Cl.: 4 Ql.: Seminativo]				
Com. CASSINO, Fgl. 74, Map. 1015 - [Sup.: 752,00 Cl.: 4 Ql.: Seminativo]				
Com. CASSINO, Fgl. 74, Map. 1017 - [Sup.: 149,00 Cl.: 2 Ql.: Vigneto]				
Com. CASSINO, Fgl. 74, Map. 1019 - [Sup.: 528,00 Cl.: 2 Ql.: Vigneto]				
Com. CASSINO, Fgl. 74, Map. 1039 - [Sup.: 770,00 Cl.: 4 Ql.: Seminativo]				
Com. CASSINO, Fgl. 74, Map. 1041 - [Sup.: 101,00 Cl.: 4 Ql.: Seminativo]				
Com. CASSINO, Fgl. 74, Map. 1052 - [Sup.: 1.440,00 Cl.: 4 Ql.: Seminativo]				
Com. CASSINO, Fgl. 74, Map. 1067 - [Sup.: 168,00 Cl.: 4 Ql.: Seminativo]				
Com. CASSINO, Fgl. 74, Map. 1109 - [Sup.: 430,00 Cl.: 4 Ql.: Seminativo]				
Com. CASSINO, Fgl. 74, Map. 1129 - [Sup.: 1.084,00 Cl.: 3 Ql.: Semin Arbor]				
Com. CASSINO, Fgl. 74, Map. 1131 - [Sup.: 876,00 Cl.: 3 Ql.: Semin Arbor]				
Com. CASSINO, Fgl. 74, Map. 89 - [Sup.: 5.600,00 Cl.: 3 Ql.: Seminativo] - [Sup.: 955,00 Cl.: 4 Ql.: Semin Arbor]				
Com. CASSINO, Fgl. 74, Map. 443 - [Sup.: 700,00 Cl.: 3 Ql.: Seminativo] - [Sup.: 100,00 Cl.: 3 Ql.: Semin Arbor]				
Com. CASSINO, Fgl. 74, Map. 1064 - [Sup.: 131,00 Cl.: 4 Ql.: Seminativo]				
Com. CASSINO, Fgl. 75, Map. 248 - [Sup.: 4.880,00 Cl.: 4 Ql.: Seminativo]				
Com. CASSINO, Fgl. 76, Map. 57 - [Sup.: 2.200,00 Cl.: 3 Ql.: Seminativo]				
Com. CASSINO, Fgl. 76, Map. 264 - [Sup.: 1.035,00 Cl.: 2 Ql.: Semin Arbor]				
Com. CASSINO, Fgl. 76, Map. 376 - [Sup.: 3.778,00 Cl.: 3 Ql.: Seminativo]				
Com. CASSINO, Fgl. 76, Map. 377 - [Sup.: 1.570,00 Cl.: 3 Ql.: Seminativo]				
Com. CASSINO, Fgl. 76, Map. 430 - [Sup.: 960,00 Cl.: 3 Ql.: Seminativo]				
Com. CASSINO, Fgl. 76, Map. 448 - [Sup.: 5.300,00 Cl.: 2 Ql.: Semin Arbor]				
Com. CASSINO, Fgl. 76, Map. 952 - [Sup.: 5.068,00 Cl.: 3 Ql.: Seminativo]				
Com. CASSINO, Fgl. 76, Map. 1084 - [Sup.: 500,00 Cl.: 3 Ql.: Semin Arbor]				
Com. CASSINO, Fgl. 76, Map. 1292 - [Sup.: 2.277,00 Cl.: 3 Ql.: Seminativo]				
Com. CASSINO, Fgl. 76, Map. 1293 - [Sup.: 38,00 Cl.: 3 Ql.: Seminativo]				
Com. CASSINO, Fgl. 76, Map. 663 - [Sup.: 4.230,00 Cl.: 2 Ql.: Semin Arbor]				
Com. CASSINO, Fgl. 76, Map. 1088 - [Sup.: 1.030,00 Cl.: 3 Ql.: Semin Arbor]				
Com. CASSINO, Fgl. 78, Map. 47 - [Sup.: 6.310,00 Cl.: 2 Ql.: Semin Arbor]				
Com. CASSINO, Fgl. 78, Map. 50 - [Sup.: 90,00 Cl.: 2 Ql.: Seminativo]				
Com. CASSINO, Fgl. 78, Map. 54 - [Sup.: 4.824,00 Cl.: 2 Ql.: Semin Arbor]				
Com. CASSINO, Fgl. 78, Map. 60 - [Sup.: 1.687,00 Cl.: 2 Ql.: Semin Arbor]				
Com. CASSINO, Fgl. 78, Map. 61 - [Sup.: 388,00 Cl.: 2 Ql.: Semin Arbor]				
Com. CASSINO, Fgl. 78, Map. 181 - [Sup.: 390,00 Cl.: 2 Ql.: Semin Arbor]				
Com. CASSINO, Fgl. 78, Map. 271 - [Sup.: 673,00 Cl.: 2 Ql.: Seminativo]				
Com. CASSINO, Fgl. 78, Map. 272 - [Sup.: 70,00 Cl.: 2 Ql.: Semin Arbor]				
Com. CASSINO, Fgl. 78, Map. 275 - [Sup.: 426,00 Cl.: 2 Ql.: Semin Arbor]				
Com. CASSINO, Fgl. 78, Map. 276 - [Sup.: 57,00 Cl.: 0 Ql.: Fabb Rurale]				
Com. CASSINO, Fgl. 78, Map. 315 - [Sup.: 250,00 Cl.: 2 Ql.: Semin Arbor]				
Com. CASSINO, Fgl. 78, Map. 323 - [Sup.: 1.080,00 Cl.: 2 Ql.: Semin Arbor]				
Com. CASSINO, Fgl. 78, Map. 444 - [Sup.: 342,00 Cl.: 2 Ql.: Semin Arbor]				
Com. CASSINO, Fgl. 78, Map. 518 - [Sup.: 130,00 Cl.: 2 Ql.: Semin Arbor]				
Com. CASSINO, Fgl. 78, Map. 519 - [Sup.: 375,00 Cl.: 2 Ql.: Seminativo]				
Com. CASSINO, Fgl. 78, Map. 526 - [Sup.: 260,00 Cl.: 2 Ql.: Semin Arbor]				
Com. CASSINO, Fgl. 78, Map. 527 - [Sup.: 340,00 Cl.: 2 Ql.: Semin Arbor]				
Com. CASSINO, Fgl. 78, Map. 538 - [Sup.: 1.954,00 Cl.: 2 Ql.: Semin Arbor]				
Com. CASSINO, Fgl. 78, Map. 1023 - [Sup.: 24,00 Cl.: 2 Ql.: Semin Arbor]				
Com. CASSINO, Fgl. 78, Map. 1043 - [Sup.: 149,00 Cl.: 2 Ql.: Semin Arbor]				
Com. CASSINO, Fgl. 78, Map. 1120 - [Sup.: 1.400,00 Cl.: 2 Ql.: Seminativo]				
Com. CASSINO, Fgl. 78, Map. 95 - [Sup.: 1.748,00 Cl.: 3 Ql.: Semin Arbor]				
Com. CASSINO, Fgl. 80, Map. 130 - [Sup.: 2.120,00 Cl.: 4 Ql.: Seminativo]				
Com. CASSINO, Fgl. 80, Map. 131 - [Sup.: 715,00 Cl.: 3 Ql.: Seminativo]				
Com. CASSINO, Fgl. 80, Map. 132 - [Sup.: 1.035,00 Cl.: 4 Ql.: Seminativo]				
Com. CASSINO, Fgl. 80, Map. 133 - [Sup.: 472,00 Cl.: 1 Ql.: Bosco Ceduo]				
Com. CASSINO, Fgl. 80, Map. 134 - [Sup.: 616,00 Cl.: 3 Ql.: Seminativo]				
Com. CASSINO, Fgl. 80, Map. 135 - [Sup.: 724,00 Cl.: 4 Ql.: Seminativo]				
Com. CASSINO, Fgl. 80, Map. 136 - [Sup.: 374,00 Cl.: 1 Ql.: Bosco Ceduo]				
Com. CASSINO, Fgl. 80, Map. 137 - [Sup.: 158,00 Cl.: 1 Ql.: Pascolo]				
Com. CASSINO, Fgl. 80, Map. 138 - [Sup.: 440,00 Cl.: 3 Ql.: Seminativo]				
Com. CASSINO, Fgl. 80, Map. 139 - [Sup.: 670,00 Cl.: 1 Ql.: Pascolo]				

1.2.2.02.13.99.999 - Altri terreni n.a.c. - Ind.				
Com. CASSINO, Fgl. 80, Map. 140 - [Sup.: 485,00 Cl.: 1 Ql.: Bosco Ceduo]				
Com. CASSINO, Fgl. 80, Map. 141 - [Sup.: 455,00 Cl.: 1 Ql.: Pascolo]				
Com. CASSINO, Fgl. 80, Map. 142 - [Sup.: 390,00 Cl.: 1 Ql.: Bosco Ceduo]				
Com. CASSINO, Fgl. 80, Map. 143 - [Sup.: 206,00 Cl.: 0 Ql.: Pascolo Arb]				
Com. CASSINO, Fgl. 80, Map. 144 - [Sup.: 359,00 Cl.: 0 Ql.: Pascolo Arb]				
Com. CASSINO, Fgl. 80, Map. 149 - [Sup.: 398,00 Cl.: 1 Ql.: Bosco Ceduo]				
Com. CASSINO, Fgl. 80, Map. 152 - [Sup.: 755,00 Cl.: 2 Ql.: Semin Arbor]				
Com. CASSINO, Fgl. 80, Map. 210 - [Sup.: 2.290,00 Cl.: 2 Ql.: Semin Arbor]				
Com. CASSINO, Fgl. 80, Map. 216 - [Sup.: 1.058,00 Cl.: 2 Ql.: Semin Arbor]				
Com. CASSINO, Fgl. 80, Map. 218 - [Sup.: 1.615,00 Cl.: 2 Ql.: Semin Arbor]				
Com. CASSINO, Fgl. 80, Map. 223 - [Sup.: 835,00 Cl.: 2 Ql.: Seminativo]				
Com. CASSINO, Fgl. 80, Map. 224 - [Sup.: 1.980,00 Cl.: 4 Ql.: Seminativo]				
Com. CASSINO, Fgl. 80, Map. 225 - [Sup.: 1.610,00 Cl.: 2 Ql.: Semin Arbor]				
Com. CASSINO, Fgl. 80, Map. 226 - [Sup.: 400,00 Cl.: 3 Ql.: Seminativo]				
Com. CASSINO, Fgl. 80, Map. 227 - [Sup.: 440,00 Cl.: 2 Ql.: Semin Arbor]				
Com. CASSINO, Fgl. 80, Map. 633 - [Sup.: 4.800,00 Cl.: 4 Ql.: Seminativo]				
Com. CASSINO, Fgl. 80, Map. 634 - [Sup.: 657,00 Cl.: 4 Ql.: Seminativo]				
Com. CASSINO, Fgl. 80, Map. 635 - [Sup.: 3.520,00 Cl.: 4 Ql.: Seminativo]				
Com. CASSINO, Fgl. 80, Map. 641 - [Sup.: 1.540,00 Cl.: 2 Ql.: Seminativo]				
Com. CASSINO, Fgl. 80, Map. 744 - [Sup.: 1.077,00 Cl.: 2 Ql.: Semin Arbor]				
Com. CASSINO, Fgl. 80, Map. 802 - [Sup.: 140,00 Cl.: 4 Ql.: Seminativo]				
Com. CASSINO, Fgl. 80, Map. 803 - [Sup.: 3.925,00 Cl.: 0 Ql.: Modello 26]				
Com. CASSINO, Fgl. 80, Map. 804 - [Sup.: 5.130,00 Cl.: 4 Ql.: Seminativo]				
Com. CASSINO, Fgl. 80, Map. 805 - [Sup.: 1.998,00 Cl.: 0 Ql.: Modello 26]				
Com. CASSINO, Fgl. 80, Map. 806 - [Sup.: 810,00 Cl.: 4 Ql.: Seminativo]				
Com. CASSINO, Fgl. 80, Map. 872 - [Sup.: 3.090,00 Cl.: 0 Ql.: Modello 26]				
Com. CASSINO, Fgl. 80, Map. 873 - [Sup.: 1.400,00 Cl.: 0 Ql.: Modello 26]				
Com. CASSINO, Fgl. 80, Map. 911 - [Sup.: 540,00 Cl.: 3 Ql.: Seminativo]				
Com. CASSINO, Fgl. 80, Map. 912 - [Sup.: 720,00 Cl.: 3 Ql.: Seminativo]				
Com. CASSINO, Fgl. 80, Map. 941 - [Sup.: 320,00 Cl.: 4 Ql.: Seminativo]				
Com. CASSINO, Fgl. 80, Map. 942 - [Sup.: 337,00 Cl.: 4 Ql.: Semin Arbor]				
Com. CASSINO, Fgl. 80, Map. 957 - [Sup.: 630,00 Cl.: 2 Ql.: Semin Arbor]				
Com. CASSINO, Fgl. 80, Map. 958 - [Sup.: 1.564,00 Cl.: 2 Ql.: Semin Arbor]				
Com. CASSINO, Fgl. 80, Map. 964 - [Sup.: 1.403,00 Cl.: 4 Ql.: Semin Arbor]				
Com. CASSINO, Fgl. 80, Map. 980 - [Sup.: 820,00 Cl.: 4 Ql.: Seminativo]				
Com. CASSINO, Fgl. 80, Map. 1123 - [Sup.: 7,00 Cl.: 0 Ql.: Fabb Rurale]				
Com. CASSINO, Fgl. 80, Map. 1128 - [Sup.: 730,00 Cl.: 3 Ql.: Seminativo]				
Com. CASSINO, Fgl. 80, Map. 1129 - [Sup.: 880,00 Cl.: 2 Ql.: Seminativo]				
Com. CASSINO, Fgl. 80, Map. 1130 - [Sup.: 140,00 Cl.: 2 Ql.: Semin Arbor]				
Com. CASSINO, Fgl. 80, Map. 1131 - [Sup.: 180,00 Cl.: 2 Ql.: Semin Arbor]				
Com. CASSINO, Fgl. 80, Map. 1132 - [Sup.: 390,00 Cl.: 2 Ql.: Seminativo]				
Com. CASSINO, Fgl. 80, Map. 1133 - [Sup.: 2.160,00 Cl.: 2 Ql.: Seminativo]				
Com. CASSINO, Fgl. 80, Map. 1134 - [Sup.: 144,00 Cl.: 2 Ql.: Seminativo]				
Com. CASSINO, Fgl. 80, Map. 1135 - [Sup.: 185,00 Cl.: 2 Ql.: Semin Arbor]				
Com. CASSINO, Fgl. 80, Map. 1136 - [Sup.: 100,00 Cl.: 2 Ql.: Semin Arbor]				
Com. CASSINO, Fgl. 80, Map. 1189 - [Sup.: 1.040,00 Cl.: 0 Ql.: Modello 26]				
Com. CASSINO, Fgl. 80, Map. 1190 - [Sup.: 2.851,00 Cl.: 4 Ql.: Seminativo]				
Com. CASSINO, Fgl. 80, Map. 1193 - [Sup.: 3.445,00 Cl.: 4 Ql.: Seminativo]				
Com. CASSINO, Fgl. 80, Map. 1194 - [Sup.: 155,00 Cl.: 1 Ql.: Pascolo]				
Com. CASSINO, Fgl. 80, Map. 1195 - [Sup.: 258,00 Cl.: 1 Ql.: Bosco Ceduo]				
Com. CASSINO, Fgl. 80, Map. 1229 - [Sup.: 2.030,00 Cl.: 4 Ql.: Seminativo]				
Com. CASSINO, Fgl. 80, Map. 1244 - [Sup.: 1.780,00 Cl.: 4 Ql.: Seminativo]				
Com. CASSINO, Fgl. 80, Map. 1245 - [Sup.: 1.670,00 Cl.: 4 Ql.: Seminativo]				
Com. CASSINO, Fgl. 80, Map. 1246 - [Sup.: 740,00 Cl.: 4 Ql.: Seminativo]				
Com. CASSINO, Fgl. 80, Map. 1247 - [Sup.: 1.067,00 Cl.: 4 Ql.: Seminativo]				
Com. CASSINO, Fgl. 80, Map. 1248 - [Sup.: 1.137,00 Cl.: 4 Ql.: Seminativo]				
Com. CASSINO, Fgl. 80, Map. 1249 - [Sup.: 1.380,00 Cl.: 4 Ql.: Seminativo]				
Com. CASSINO, Fgl. 80, Map. 1250 - [Sup.: 940,00 Cl.: 4 Ql.: Seminativo]				
Com. CASSINO, Fgl. 80, Map. 1251 - [Sup.: 990,00 Cl.: 4 Ql.: Seminativo]				
Com. CASSINO, Fgl. 80, Map. 1252 - [Sup.: 1.070,00 Cl.: 4 Ql.: Seminativo]				
Com. CASSINO, Fgl. 80, Map. 1253 - [Sup.: 1.140,00 Cl.: 4 Ql.: Seminativo]				
Com. CASSINO, Fgl. 80, Map. 1254 - [Sup.: 230,00 Cl.: 1 Ql.: Bosco Ceduo]				
Com. CASSINO, Fgl. 80, Map. 1255 - [Sup.: 210,00 Cl.: 1 Ql.: Bosco Ceduo]				

1.2.2.02.13.99.999 - Altri terreni n.a.c. - Ind.				
Com. CASSINO, Fgl. 80, Map. 1256 - [Sup.: 220,00 Cl.: 1 Ql.: Bosco Ceduo]				
Com. CASSINO, Fgl. 80, Map. 1257 - [Sup.: 210,00 Cl.: 1 Ql.: Bosco Ceduo]				
Com. CASSINO, Fgl. 80, Map. 1258 - [Sup.: 900,00 Cl.: 4 Ql.: Seminativo]				
Com. CASSINO, Fgl. 80, Map. 1259 - [Sup.: 153,00 Cl.: 0 Ql.: Fabb Rurale]				
Com. CASSINO, Fgl. 80, Map. 1260, Sub. 1 - [Cl.: 0 Ql.: Porz Di Fr]				
Com. CASSINO, Fgl. 80, Map. 1260, Sub. 2 - [Cl.: 0 Ql.: Porz Di Fr]				
Com. CASSINO, Fgl. 80, Map. 1260, Sub. 3 - [Cl.: 0 Ql.: Porz Di Fr]				
Com. CASSINO, Fgl. 80, Map. 1260, Sub. 4 - [Cl.: 0 Ql.: Porz Di Fr]				
Com. CASSINO, Fgl. 80, Map. 1261 - [Sup.: 700,00 Cl.: 2 Ql.: Semin Arbor]				
Com. CASSINO, Fgl. 80, Map. 1262 - [Sup.: 1.540,00 Cl.: 2 Ql.: Semin Arbor]				
Com. CASSINO, Fgl. 80, Map. 1263 - [Sup.: 1.432,00 Cl.: 2 Ql.: Semin Arbor]				
Com. CASSINO, Fgl. 80, Map. 1264 - [Sup.: 1.520,00 Cl.: 2 Ql.: Semin Arbor]				
Com. CASSINO, Fgl. 80, Map. 1265 - [Sup.: 905,00 Cl.: 2 Ql.: Semin Arbor]				
Com. CASSINO, Fgl. 80, Map. 1266 - [Sup.: 165,00 Cl.: 2 Ql.: Semin Arbor]				
Com. CASSINO, Fgl. 80, Map. 1267 - [Sup.: 320,00 Cl.: 2 Ql.: Semin Arbor]				
Com. CASSINO, Fgl. 80, Map. 1268 - [Sup.: 276,00 Cl.: 2 Ql.: Semin Arbor]				
Com. CASSINO, Fgl. 80, Map. 1271 - [Sup.: 740,00 Cl.: 4 Ql.: Seminativo]				
Com. CASSINO, Fgl. 80, Map. 1272 - [Sup.: 837,00 Cl.: 2 Ql.: Semin Arbor]				
Com. CASSINO, Fgl. 80, Map. 1273 - [Sup.: 320,00 Cl.: 2 Ql.: Semin Arbor]				
Com. CASSINO, Fgl. 80, Map. 1359 - [Sup.: 210,00 Cl.: 2 Ql.: Semin Arbor]				
Com. CASSINO, Fgl. 80, Map. 1360 - [Sup.: 450,00 Cl.: 2 Ql.: Seminativo]				
Com. CASSINO, Fgl. 80, Map. 1681 - [Sup.: 8,00 Cl.: 4 Ql.: Semin Arbor]				
Com. CASSINO, Fgl. 80, Map. 1850 - [Sup.: 441,00 Cl.: 4 Ql.: Seminativo]				
Com. CASSINO, Fgl. 80, Map. 1906 - [Sup.: 135,00 Cl.: 0 Ql.: Fabb Rurale]				
Com. CASSINO, Fgl. 80, Map. 2028 - [Sup.: 2.152,00 Cl.: 4 Ql.: Seminativo]				
Com. CASSINO, Fgl. 80, Map. 2030, Sub. 2, Cat. A/3 - [Cl.: 5]				
Com. CASSINO, Fgl. 80, Map. 2030, Sub. 3, Cat. A/3 - [Cl.: 4]				
Com. CASSINO, Fgl. 80, Map. 2030, Sub. 4, Cat. C/6 - [Cl.: 1]				
Com. CASSINO, Fgl. 80, Map. 2031 - [Sup.: 53,00 Cl.: 0 Ql.: Fu D Accert]				
Com. CASSINO, Fgl. 80, Map. 2035, Sub. 2, Cat. F/1				
Com. CASSINO, Fgl. 80, Map. 2036 - [Sup.: 2.035,00 Cl.: 4 Ql.: Seminativo]				
Com. CASSINO, Fgl. 80, Map. 1054 - [Sup.: 3.430,00 Cl.: 4 Ql.: Semin Arbor]				
Com. CASSINO, Fgl. 80, Map. 1679 - [Sup.: 2.867,00 Cl.: 4 Ql.: Semin Arbor]				
Com. CASSINO, Fgl. 80, Map. 1892 - [Sup.: 813,00 Cl.: 4 Ql.: Seminativo]				
Totall €	325.118,56	0,00	325.118,56	0,00

1	FOGLIO 1				
	VIA FOGLIO 1				
		Valore	Quota	Residuo	Fondo
1.2.2.02.13.99.999 - Altri terreni n.a.c. - Ind.					
00421	FOGLIO 1	15.252,25	0,00	15.252,25	0,00
Com. CASSINO, Fgl. 1, Map. 86 - [Sup.: 396,00 Cl.: 3 Ql.: Bosco Ceduo]					
Com. CASSINO, Fgl. 1, Map. 87 - [Sup.: 572,00 Cl.: 3 Ql.: Pascolo]					
Com. CASSINO, Fgl. 1, Map. 89 - [Sup.: 10.040,00 Cl.: 0 Ql.: Modello 26]					
Com. CASSINO, Fgl. 1, Map. 92 - [Sup.: 777,00 Cl.: 3 Ql.: Pascolo]					
Com. CASSINO, Fgl. 1, Map. 93 - [Sup.: 3.019,00 Cl.: 0 Ql.: Modello 26]					
Com. CASSINO, Fgl. 1, Map. 278 - [Sup.: 6.186,00 Cl.: 4 Ql.: Seminativo]					
Com. CASSINO, Fgl. 1, Map. 499 - [Sup.: 1.137,00 Cl.: 1 Ql.: Semin Arbor]					
Com. CASSINO, Fgl. 1, Map. 500 - [Sup.: 2.401,00 Cl.: 1 Ql.: Semin Arbor]					
Com. CASSINO, Fgl. 1, Map. 502 - [Sup.: 8.615,00 Cl.: 1 Ql.: Semin Arbor]					
Com. CASSINO, Fgl. 1, Map. 556 - [Sup.: 205,00 Cl.: 1 Ql.: Semin Arbor]					
Com. CASSINO, Fgl. 1, Map. 558 - [Sup.: 340,00 Cl.: 1 Ql.: Semin Arbor]					
Totall €	15.252,25	0,00	15.252,25	0,00	

16	FOGLIO 16				
	VIA FOGLIO 16				
		Valore	Quota	Residuo	Fondo
1.2.2.02.13.99.999 - Altri terreni n.a.c. - Ind.					
00376	FOGLIO 16	82.395,63	0,00	82.395,63	0,00
Com. CASSINO, Fgl. 16, Map. 3 - [Sup.: 444.330,00 Cl.: 0 Ql.: Pasc Cespug]					
Com. CASSINO, Fgl. 16, Map. 19 - [Sup.: 3.000,00 Cl.: 0 Ql.: Pasc Cespug]					

1.2.2.02.13.99.999 - Altri terreni n.a.c. - Ind.				
Com. CASSINO, Fgl. 16, Map. 21 - [Sup.: 776.915,00 Cl.: 0 Ql.: Pasc Cespug]				
Com. CASSINO, Fgl. 16, Map. 22 - [Sup.: 3.004,00 Cl.: 0 Ql.: Pasc Cespug]				
Totall €		82.395,63	0,00	82.395,63
				0,00

17	FOGLIO 17				
	VIA FOGLIO 17				
		Valore	Quota	Residuo	Fondo
1.2.2.02.13.99.999 - Altri terreni n.a.c. - Ind.					
00377	FOGLIO 17	30.158,38	0,00	30.158,38	0,00
Com. CASSINO, Fgl. 17, Map. 1 - [Sup.: 95.680,00 Cl.: 0 Ql.: Pasc Cespug]					
Com. CASSINO, Fgl. 17, Map. 2 - [Sup.: 119.960,00 Cl.: 0 Ql.: Pasc Cespug]					
Com. CASSINO, Fgl. 17, Map. 31 - [Sup.: 135.420,00 Cl.: 0 Ql.: Modello 26]					
Com. CASSINO, Fgl. 17, Map. 36 - [Sup.: 100.720,00 Cl.: 0 Ql.: Pasc Cespug]					
Com. CASSINO, Fgl. 17, Map. 37 - [Sup.: 11.700,00 Cl.: 0 Ql.: Pasc Cespug]					
Com. CASSINO, Fgl. 17, Map. 44 - [Sup.: 9.680,00 Cl.: 3 Ql.: Bosco Ceduo]					
Totall €		30.158,38	0,00	30.158,38	0,00

18	FOGLIO 18				
	VIA FOGLIO 18				
		Valore	Quota	Residuo	Fondo
1.2.2.02.13.99.999 - Altri terreni n.a.c. - Ind.					
00378	FOGLIO 18	101.205,00	0,00	101.205,00	0,00
Com. CASSINO, Fgl. 18, Map. 1 - [Sup.: 387.045,00 Cl.: 0 Ql.: Modello 26]					
Com. CASSINO, Fgl. 18, Map. 25 - [Sup.: 4.412,00 Cl.: 5 Ql.: Seminativo]					
Com. CASSINO, Fgl. 18, Map. 26 - [Sup.: 69.322,00 Cl.: 0 Ql.: Bosco Misto]					
Com. CASSINO, Fgl. 18, Map. 28 - [Sup.: 6.132,00 Cl.: 0 Ql.: Pasc Cespug]					
Com. CASSINO, Fgl. 18, Map. 29 - [Sup.: 3.211,00 Cl.: 5 Ql.: Seminativo]					
Com. CASSINO, Fgl. 18, Map. 30 - [Sup.: 5.787,00 Cl.: 3 Ql.: Pascolo]					
Com. CASSINO, Fgl. 18, Map. 31 - [Sup.: 21.182,00 Cl.: 0 Ql.: Bosco Misto]					
Com. CASSINO, Fgl. 18, Map. 43 - [Sup.: 2.276,00 Cl.: 5 Ql.: Seminativo]					
Com. CASSINO, Fgl. 18, Map. 45 - [Sup.: 6.571,00 Cl.: 0 Ql.: Pasc Cespug]					
Com. CASSINO, Fgl. 18, Map. 46 - [Sup.: 19.340,00 Cl.: 3 Ql.: Bosco Ceduo]					
Com. CASSINO, Fgl. 18, Map. 49 - [Sup.: 30.564,00 Cl.: 3 Ql.: Pascolo]					
Com. CASSINO, Fgl. 18, Map. 50 - [Sup.: 8.582,00 Cl.: 3 Ql.: Bosco Ceduo]					
Com. CASSINO, Fgl. 18, Map. 52 - [Sup.: 8.915,00 Cl.: 3 Ql.: Pascolo]					
Com. CASSINO, Fgl. 18, Map. 53 - [Sup.: 7.550,00 Cl.: 3 Ql.: Pascolo]					
Com. CASSINO, Fgl. 18, Map. 54 - [Sup.: 2.460,00 Cl.: 3 Ql.: Bosco Ceduo]					
Com. CASSINO, Fgl. 18, Map. 58 - [Sup.: 18.580,00 Cl.: 3 Ql.: Pascolo]					
Com. CASSINO, Fgl. 18, Map. 60 - [Sup.: 321.798,00 Cl.: 3 Ql.: Pascolo]					
Com. CASSINO, Fgl. 18, Map. 61 - [Sup.: 65.650,00 Cl.: 3 Ql.: Pascolo]					
Com. CASSINO, Fgl. 18, Map. 64 - [Sup.: 4.537,00 Cl.: 5 Ql.: Seminativo]					
Com. CASSINO, Fgl. 18, Map. 68 - [Sup.: 33.320,00 Cl.: 0 Ql.: Pasc Cespug]					
Com. CASSINO, Fgl. 18, Map. 70 - [Sup.: 8.460,00 Cl.: 4 Ql.: Seminativo]					
Com. CASSINO, Fgl. 18, Map. 74 - [Sup.: 54.850,00 Cl.: 0 Ql.: Modello 26]					
Com. CASSINO, Fgl. 18, Map. 126 - [Sup.: 4.346,00 Cl.: 3 Ql.: Pascolo]					
Com. CASSINO, Fgl. 18, Map. 127 - [Sup.: 157.456,00 Cl.: 0 Ql.: Modello 26]					
Com. CASSINO, Fgl. 18, Map. 146 - [Sup.: 201.175,00 Cl.: 3 Ql.: Pascolo]					
Com. CASSINO, Fgl. 18, Map. 149 - [Sup.: 5.884,00 Cl.: 2 Ql.: Bosco Alto]					
Com. CASSINO, Fgl. 18, Map. 151 - [Sup.: 153.732,00 Cl.: 3 Ql.: Pascolo]					
Com. CASSINO, Fgl. 18, Map. 156 - [Sup.: 80,00 Cl.: 0 Ql.: Area Fab Dm]					
Com. CASSINO, Fgl. 18, Map. 157 - [Sup.: 4.700,00 Cl.: 3 Ql.: Pascolo]					
Com. CASSINO, Fgl. 18, Map. 159 - [Sup.: 245,00 Cl.: 5 Ql.: Seminativo]					
Com. CASSINO, Fgl. 18, Map. 161 - [Sup.: 1.050,00 Cl.: 5 Ql.: Seminativo]					
Com. CASSINO, Fgl. 18, Map. 170 - [Sup.: 2.880,00 Cl.: 4 Ql.: Seminativo]					
Com. CASSINO, Fgl. 18, Map. 171 - [Sup.: 23.960,00 Cl.: 3 Ql.: Pascolo]					
Com. CASSINO, Fgl. 18, Map. 173 - [Sup.: 10.220,00 Cl.: 0 Ql.: Bosco Misto]					
Com. CASSINO, Fgl. 18, Map. 179 - [Sup.: 4.110,00 Cl.: 3 Ql.: Pascolo]					
Com. CASSINO, Fgl. 18, Map. 180 - [Sup.: 3.720,00 Cl.: 3 Ql.: Pascolo]					
Com. CASSINO, Fgl. 18, Map. 181 - [Sup.: 5.190,00 Cl.: 3 Ql.: Pascolo]					
Com. CASSINO, Fgl. 18, Map. 182 - [Sup.: 760,00 Cl.: 3 Ql.: Pascolo]					
Com. CASSINO, Fgl. 18, Map. 183 - [Sup.: 160,00 Cl.: 5 Ql.: Seminativo]					

1.2.2.02.13.99.999 - Altri terreni n.a.c. - Ind.				
Com. CASSINO, Fgl. 18, Map. 184 - [Sup.: 3.470,00 Cl.: 5 Ql.: Seminato]				
Com. CASSINO, Fgl. 18, Map. 204 - [Sup.: 2.570,00 Cl.: 3 Ql.: Pascolo]				
Com. CASSINO, Fgl. 18, Map. 205 - [Sup.: 5.700,00 Cl.: 3 Ql.: Pascolo]				
Com. CASSINO, Fgl. 18, Map. 206 - [Sup.: 2.908,00 Cl.: 3 Ql.: Bosco Ceduo]				
Com. CASSINO, Fgl. 18, Map. 207 - [Sup.: 2.410,00 Cl.: 3 Ql.: Bosco Ceduo]				
Com. CASSINO, Fgl. 18, Map. 221 - [Sup.: 2.280,00 Cl.: 5 Ql.: Seminato]				
Com. CASSINO, Fgl. 18, Map. 251 - [Sup.: 25.000,00 Cl.: 3 Ql.: Pascolo]				
Com. CASSINO, Fgl. 18, Map. 261 - [Sup.: 330,00 Cl.: 5 Ql.: Seminato]				
Com. CASSINO, Fgl. 18, Map. 266 - [Sup.: 2.700,00 Cl.: 3 Ql.: Pascolo]				
Com. CASSINO, Fgl. 18, Map. 267 - [Sup.: 3.750,00 Cl.: 3 Ql.: Pascolo]				
Com. CASSINO, Fgl. 18, Map. 268 - [Sup.: 1.070,00 Cl.: 3 Ql.: Pascolo]				
Com. CASSINO, Fgl. 18, Map. 269 - [Sup.: 1.200,00 Cl.: 5 Ql.: Seminato]				
Com. CASSINO, Fgl. 18, Map. 270 - [Sup.: 1.130,00 Cl.: 3 Ql.: Pascolo]				
Com. CASSINO, Fgl. 18, Map. 346 - [Sup.: 23.277,00 Cl.: 3 Ql.: Pascolo]				
Totali €	101.205,00	0,00	101.205,00	0,00

19	FOGLIO 19			
	VIA FOGLIO 19			Superficie mq.: 58.793,00
		Valore	Quota	Residuo Fondo
1.2.2.02.13.99.999 - Altri terreni n.a.c. - Ind.				
00379	FOGLIO 19	11.709,75	0,00	11.709,75 0,00
Com. CASSINO, Fgl. 19, Map. 23 - [Sup.: 58.793,00 Cl.: 0 Ql.: Modello 26]				
Com. CASSINO, Fgl. 19, Map. 26, Sub. 6 - [Cl.: 0 Ql.: Porz Rur Fp]				
Com. CASSINO, Fgl. 19, Map. 26, Sub. 7 - [Cl.: 0 Ql.: Porz Rur Fp]				
Com. CASSINO, Fgl. 19, Map. 26, Sub. 2 - [Cl.: 0 Ql.: Porz Rur Fp]				
Com. CASSINO, Fgl. 19, Map. 26, Sub. 3 - [Cl.: 0 Ql.: Porz Rur Fp]				
Com. CASSINO, Fgl. 19, Map. 26, Sub. 4 - [Cl.: 0 Ql.: Porz Rur Fp]				
Com. CASSINO, Fgl. 19, Map. 32 - [Sup.: 7.555,00 Cl.: 3 Ql.: Pascolo]				
Com. CASSINO, Fgl. 19, Map. 33 - [Sup.: 8.568,00 Cl.: 4 Ql.: Seminato]				
Com. CASSINO, Fgl. 19, Map. 43 - [Sup.: 1.405,00 Cl.: 3 Ql.: Pascolo]				
Com. CASSINO, Fgl. 19, Map. 50 - [Sup.: 36,00 Cl.: 0 Ql.: Area Fab Dm]				
Com. CASSINO, Fgl. 19, Map. 55 - [Sup.: 2.417,00 Cl.: 3 Ql.: Pascolo]				
Com. CASSINO, Fgl. 19, Map. 57 - [Sup.: 74,00 Cl.: 0 Ql.: Fabb Diruto]				
Com. CASSINO, Fgl. 19, Map. 77 - [Sup.: 484,00 Cl.: 0 Ql.: Pasc Cespug]				
Com. CASSINO, Fgl. 19, Map. 206 - [Sup.: 3.592,00 Cl.: 0 Ql.: Pasc Cespug]				
Com. CASSINO, Fgl. 19, Map. 207 - [Sup.: 9.701,00 Cl.: 0 Ql.: Pasc Cespug]				
Com. CASSINO, Fgl. 19, Map. 208 - [Sup.: 8.803,00 Cl.: 0 Ql.: Pasc Cespug]				
Com. CASSINO, Fgl. 19, Map. 209 - [Sup.: 13.023,00 Cl.: 0 Ql.: Pasc Cespug]				
Com. CASSINO, Fgl. 19, Map. 210 - [Sup.: 2.224,00 Cl.: 0 Ql.: Pasc Cespug]				
Com. CASSINO, Fgl. 19, Map. 261 - [Sup.: 5.605,00 Cl.: 3 Ql.: Bosco Ceduo]				
Com. CASSINO, Fgl. 19, Map. 264 - [Sup.: 3.924,00 Cl.: 0 Ql.: Pasc Cespug]				
Com. CASSINO, Fgl. 19, Map. 265 - [Sup.: 1.158,00 Cl.: 4 Ql.: Seminato]				
Com. CASSINO, Fgl. 19, Map. 723 - [Sup.: 18.160,00 Cl.: 0 Ql.: Pasc Cespug]				
Com. CASSINO, Fgl. 19, Map. 987 - [Sup.: 28.653,00 Cl.: 3 Ql.: Pascolo]				
Com. CASSINO, Fgl. 19, Map. 988 - [Sup.: 247,00 Cl.: 3 Ql.: Pascolo]				
Totali €	11.709,75	0,00	11.709,75	0,00

2	FOGLIO 2			
	VIA FOGLIO 2			Superficie mq.: 1.760,00
		Valore	Quota	Residuo Fondo
1.2.2.02.13.99.999 - Altri terreni n.a.c. - Ind.				
00370	FOGLIO 2	1.498,25	0,00	1.498,25 0,00
Com. CASSINO, Fgl. 2, Map. 7 - [Sup.: 22.200,00 Cl.: 3 Ql.: Pascolo]				
Com. CASSINO, Fgl. 2, Map. 240 - [Sup.: 160,00 Cl.: 5 Ql.: Seminato]				
Com. CASSINO, Fgl. 2, Map. 454 - [Sup.: 2.710,00 Cl.: 3 Ql.: Pascolo]				
Com. CASSINO, Fgl. 2, Map. 455 - [Sup.: 4.060,00 Cl.: 3 Ql.: Pascolo]				
Com. CASSINO, Fgl. 2, Map. 457 - [Sup.: 4.000,00 Cl.: 3 Ql.: Pascolo]				
Com. CASSINO, Fgl. 2, Map. 571 - [Sup.: 1.930,00 Cl.: 3 Ql.: Pascolo]				
Com. CASSINO, Fgl. 2, Map. 572 - [Sup.: 1.760,00 Cl.: 0 Ql.: Modello 26]				
Com. CASSINO, Fgl. 2, Map. 590, Sub. 2 - [Cl.: 0 Ql.: Porz Di Fr]				
Totali €	1.498,25	0,00	1.498,25	0,00

25	FOGLIO 25				
	VIA FOGLIO 25				
		Valore	Quota	Residuo	Fondo
1.2.2.02.13.99.999 - Altri terreni n.a.c. - Ind.					
00380	FOGLIO 25	76,38	0,00	76,38	0,00
	Com. CASSINO, Fgl. 25, Map. 36 - [Sup.: 452,00 Cl.: 1 Ql.: Pascolo]				
	Totale €	76,38	0,00	76,38	0,00

29	FOGLIO 29				
	VIA FOGLIO 29				
		Valore	Quota	Residuo	Fondo
1.2.2.02.13.99.999 - Altri terreni n.a.c. - Ind.					
00381	FOGLIO 29	32,50	0,00	32,50	0,00
	Com. CASSINO, Fgl. 29, Map. 376 - [Sup.: 983,00 Cl.: 3 Ql.: Pascolo]				
	Com. CASSINO, Fgl. 29, Map. 694 - [Sup.: 400,00 Cl.: 0 Ql.: Fabb Rurale]				
	Totale €	32,50	0,00	32,50	0,00

30	FOGLIO 30				
	VIA FOGLIO 30				
		Valore	Quota	Residuo	Fondo
1.2.2.02.13.99.999 - Altri terreni n.a.c. - Ind.					
00382	FOGLIO 30	50.737,38	0,00	50.737,38	0,00
	Com. CASSINO, Fgl. 30, Map. 1 - [Sup.: 118.227,00 Cl.: 0 Ql.: Modello 26]				
	Com. CASSINO, Fgl. 30, Map. 65 - [Sup.: 185.993,00 Cl.: 0 Ql.: Modello 26]				
	Com. CASSINO, Fgl. 30, Map. 66 - [Sup.: 7.255,00 Cl.: 0 Ql.: Pasc Cespug]				
	Com. CASSINO, Fgl. 30, Map. 68 - [Sup.: 2.310,00 Cl.: 0 Ql.: Pasc Cespug]				
	Com. CASSINO, Fgl. 30, Map. 81 - [Sup.: 32.815,00 Cl.: 0 Ql.: Pascolo Arb]				
	Com. CASSINO, Fgl. 30, Map. 272 - [Sup.: 2.438,00 Cl.: 0 Ql.: Pasc Cespug]				
	Totale €	50.737,38	0,00	50.737,38	0,00

31	FOGLIO 31				
	VIA FOGLIO 31				
		Valore	Quota	Residuo	Fondo
1.2.2.02.13.99.999 - Altri terreni n.a.c. - Ind.					
00383	FOGLIO 31	4.624,75	0,00	4.624,75	0,00
	Com. CASSINO, Fgl. 31, Map. 62 - [Sup.: 756,00 Cl.: 0 Ql.: Incolt Ster]				
	Com. CASSINO, Fgl. 31, Map. 179 - [Sup.: 1.139,00 Cl.: 0 Ql.: Bosco Misto]				
	Com. CASSINO, Fgl. 31, Map. 182 - [Sup.: 41,00 Cl.: 1 Ql.: Vigneto]				
	Com. CASSINO, Fgl. 31, Map. 204 - [Sup.: 24,00 Cl.: 0 Ql.: Area Fab Dm]				
	Com. CASSINO, Fgl. 31, Map. 205, Sub. 1 - [Cl.: 0 Ql.: Porz Di Fr]				
	Com. CASSINO, Fgl. 31, Map. 205, Sub. 2 - [Cl.: 0 Ql.: Porz Di Fr]				
	Com. CASSINO, Fgl. 31, Map. 206, Sub. 3 - [Cl.: 0 Ql.: Porz Di Fr]				
	Com. CASSINO, Fgl. 31, Map. 209, Sub. 1 - [Cl.: 0 Ql.: Porz Di Fr]				
	Com. CASSINO, Fgl. 31, Map. 209, Sub. 2 - [Cl.: 0 Ql.: Porz Di Fr]				
	Com. CASSINO, Fgl. 31, Map. 210 - [Sup.: 190,00 Cl.: 1 Ql.: Semin Arbor]				
	Com. CASSINO, Fgl. 31, Map. 211, Sub. 1 - [Cl.: 0 Ql.: Porz Di Fr]				
	Com. CASSINO, Fgl. 31, Map. 211, Sub. 2 - [Cl.: 0 Ql.: Porz Di Fr]				
	Com. CASSINO, Fgl. 31, Map. 212 - [Sup.: 89,00 Cl.: 1 Ql.: Semin Arbor]				
	Com. CASSINO, Fgl. 31, Map. 213 - [Sup.: 102,00 Cl.: 1 Ql.: Semin Arbor]				
	Com. CASSINO, Fgl. 31, Map. 214 - [Sup.: 204,00 Cl.: 1 Ql.: Semin Arbor]				
	Com. CASSINO, Fgl. 31, Map. 215 - [Sup.: 80,00 Cl.: 1 Ql.: Vigneto]				
	Com. CASSINO, Fgl. 31, Map. 306 - [Sup.: 185,00 Cl.: 1 Ql.: Semin Arbor]				
	Com. CASSINO, Fgl. 31, Map. 307 - [Sup.: 150,00 Cl.: 1 Ql.: Vigneto]				
	Com. CASSINO, Fgl. 31, Map. 310 - [Sup.: 95,00 Cl.: 1 Ql.: Vigneto]				
	Com. CASSINO, Fgl. 31, Map. 311 - [Sup.: 235,00 Cl.: 1 Ql.: Vigneto]				
	Com. CASSINO, Fgl. 31, Map. 312 - [Sup.: 19,00 Cl.: 1 Ql.: Vigneto]				
	Com. CASSINO, Fgl. 31, Map. 314 - [Sup.: 110,00 Cl.: 0 Ql.: Fu D Accert]				
	Com. CASSINO, Fgl. 31, Map. 317 - [Sup.: 237,00 Cl.: 1 Ql.: Semin Arbor]				
	Com. CASSINO, Fgl. 31, Map. 318 - [Sup.: 204,00 Cl.: 1 Ql.: Semin Arbor]				
	Com. CASSINO, Fgl. 31, Map. 348 - [Sup.: 15,00 Cl.: 1 Ql.: Vigneto]				

1.2.2.02.13.99.999 - Altri terreni n.a.c. - Ind.				
Com. CASSINO, Fgl. 31, Map. 353 - [Sup.: 36,00 Cl.: 1 Ql.: Semin Arbor]				
Com. CASSINO, Fgl. 31, Map. 696 - [Sup.: 804,00 Cl.: 0 Ql.: Frutteto]				
Com. CASSINO, Fgl. 31, Map. 733 - [Sup.: 36.317,00 Cl.: 3 Ql.: Pascolo]				
Totali €		4.624,75	0,00	4.624,75
				0,00

32	FOGLIO 32				
	VIA FOGLIO 32				
		Valore	Quota	Residuo	Fondo
1.2.2.02.13.99.999 - Altri terreni n.a.c. - Ind.					
00385	FOGLIO 32	11.649,63	0,00	11.649,63	0,00
Com. CASSINO, Fgl. 32, Map. 1187 - [Sup.: 160,00 Cl.: 1 Ql.: Semin Irrig]					
Com. CASSINO, Fgl. 32, Map. 1197 - [Sup.: 1.934,00 Cl.: 1 Ql.: Semin Irrig]					
Com. CASSINO, Fgl. 32, Map. 1198 - [Sup.: 1.160,00 Cl.: 1 Ql.: Semin Irrig]					
Com. CASSINO, Fgl. 32, Map. 1262 - [Sup.: 1.028,00 Cl.: 3 Ql.: Pascolo]					
Com. CASSINO, Fgl. 32, Map. 1263 - [Sup.: 385,00 Cl.: 3 Ql.: Pascolo]					
Com. CASSINO, Fgl. 32, Map. 1266 - [Sup.: 40,00 Cl.: 2 Ql.: Semin Irrig]					
Com. CASSINO, Fgl. 32, Map. 1281 - [Sup.: 740,00 Cl.: 1 Ql.: Semin Irrig]					
Com. CASSINO, Fgl. 32, Map. 1284 - [Sup.: 165,00 Cl.: 1 Ql.: Semin Irrig]					
Com. CASSINO, Fgl. 32, Map. 1287 - [Sup.: 830,00 Cl.: 1 Ql.: Semin Irrig]					
Com. CASSINO, Fgl. 32, Map. 1288 - [Sup.: 205,00 Cl.: 1 Ql.: Semin Irrig]					
Com. CASSINO, Fgl. 32, Map. 1290 - [Sup.: 780,00 Cl.: 1 Ql.: Semin Irrig]					
Com. CASSINO, Fgl. 32, Map. 1304 - [Sup.: 165,00 Cl.: 3 Ql.: Pascolo]					
Totali €		11.649,63	0,00	11.649,63	0,00

33	FOGLIO 33				
	VIA FOGLIO 33				
		Valore	Quota	Residuo	Fondo
1.2.2.02.13.99.999 - Altri terreni n.a.c. - Ind.					
00386	FOGLIO 33	18.286,13	0,00	18.286,13	0,00
Com. CASSINO, Fgl. 33, Map. 814 - [Sup.: 665,00 Cl.: 1 Ql.: Semin Irrig]					
Com. CASSINO, Fgl. 33, Map. 856 - [Sup.: 68,00 Cl.: 1 Ql.: Orto Irrig]					
Com. CASSINO, Fgl. 33, Map. 859 - [Sup.: 373,00 Cl.: 1 Ql.: Semin Irrig]					
Com. CASSINO, Fgl. 33, Map. 860 - [Sup.: 537,00 Cl.: 1 Ql.: Semin Irrig]					
Com. CASSINO, Fgl. 33, Map. 861 - [Sup.: 57,00 Cl.: 1 Ql.: Semin Irrig]					
Com. CASSINO, Fgl. 33, Map. 862 - [Sup.: 182,00 Cl.: 1 Ql.: Semin Irrig]					
Com. CASSINO, Fgl. 33, Map. 863 - [Sup.: 2.349,00 Cl.: 1 Ql.: Bosco Alto]					
Com. CASSINO, Fgl. 33, Map. 864 - [Sup.: 64,00 Cl.: 1 Ql.: Bosco Alto]					
Com. CASSINO, Fgl. 33, Map. 865 - [Sup.: 392,00 Cl.: 1 Ql.: Bosco Alto]					
Com. CASSINO, Fgl. 33, Map. 969 - [Sup.: 45,00 Cl.: 0 Ql.: Relit Strad]					
Com. CASSINO, Fgl. 33, Map. 971 - [Sup.: 139,00 Cl.: 0 Ql.: Relit Strad]					
Com. CASSINO, Fgl. 33, Map. 1068 - [Sup.: 820,00 Cl.: 1 Ql.: Semin Irrig]					
Com. CASSINO, Fgl. 33, Map. 1070 - [Sup.: 2.132,00 Cl.: 1 Ql.: Semin Irrig]					
Com. CASSINO, Fgl. 33, Map. 1084 - [Sup.: 134,00 Cl.: 1 Ql.: Orto Irrig]					
Com. CASSINO, Fgl. 33, Map. 1086 - [Sup.: 347,00 Cl.: 1 Ql.: Orto Irrig]					
Com. CASSINO, Fgl. 33, Map. 1131 - [Sup.: 80,00 Cl.: 1 Ql.: Orto Irrig]					
Com. CASSINO, Fgl. 33, Map. 1132 - [Sup.: 1.802,00 Cl.: 1 Ql.: Orto Irrig]					
Totali €		18.286,13	0,00	18.286,13	0,00

34	FOGLIO 34				
	VIA FOGLIO 34				
		Valore	Quota	Residuo	Fondo
1.2.2.02.13.99.999 - Altri terreni n.a.c. - Ind.					
00387	FOGLIO 34	253,50	0,00	253,50	0,00
Com. CASSINO, Fgl. 34, Map. 64 - [Sup.: 377,00 Cl.: 3 Ql.: Seminativo]					
Totali €		253,50	0,00	253,50	0,00

35	FOGLIO 35				
	VIA FOGLIO 35				
		Valore	Quota	Residuo	Fondo
1.2.2.02.13.99.999 - Altri terreni n.a.c. - Ind.					

1.2.2.02.13.99.999 - Altri terreni n.a.c. - Ind.				
00388	FOGLIO 35	52.268,13	0,00	52.268,13
	Com. CASSINO, Fgl. 35, Map. 193 - [Sup.: 4.290,00 Cl.: 2 Ql.: Seminato]			
	Com. CASSINO, Fgl. 35, Map. 245 - [Sup.: 62,00 Cl.: 3 Ql.: Seminato]			
	Com. CASSINO, Fgl. 35, Map. 279 - [Sup.: 896,00 Cl.: 4 Ql.: Seminato]			
	Com. CASSINO, Fgl. 35, Map. 280 - [Sup.: 132,00 Cl.: 4 Ql.: Seminato]			
	Com. CASSINO, Fgl. 35, Map. 281 - [Sup.: 1.048,00 Cl.: 4 Ql.: Seminato]			
	Com. CASSINO, Fgl. 35, Map. 309 - [Sup.: 2.360,00 Cl.: 2 Ql.: Seminato]			
	Com. CASSINO, Fgl. 35, Map. 469 - [Sup.: 3.055,00 Cl.: 0 Ql.: Fu D Accert]			
	Com. CASSINO, Fgl. 35, Map. 478 - [Sup.: 110,00 Cl.: 2 Ql.: Seminato]			
	Com. CASSINO, Fgl. 35, Map. 491 - [Sup.: 200,00 Cl.: 2 Ql.: Seminato]			
	Com. CASSINO, Fgl. 35, Map. 530 - [Sup.: 4.425,00 Cl.: 2 Ql.: Seminato]			
	Com. CASSINO, Fgl. 35, Map. 531 - [Sup.: 200,00 Cl.: 2 Ql.: Seminato]			
	Com. CASSINO, Fgl. 35, Map. 854 - [Sup.: 91,00 Cl.: 2 Ql.: Semin Irrig]			
	Com. CASSINO, Fgl. 35, Map. 856 - [Sup.: 623,00 Cl.: 2 Ql.: Semin Irrig]			
	Com. CASSINO, Fgl. 35, Map. 861 - [Sup.: 378,00 Cl.: 2 Ql.: Semin Irrig]			
	Com. CASSINO, Fgl. 35, Map. 930 - [Sup.: 43,00 Cl.: 0 Ql.: Relit Strad]			
	Com. CASSINO, Fgl. 35, Map. 931 - [Sup.: 220,00 Cl.: 0 Ql.: Relit Strad]			
	Com. CASSINO, Fgl. 35, Map. 932 - [Sup.: 52,00 Cl.: 0 Ql.: Relit Strad]			
	Com. CASSINO, Fgl. 35, Map. 934 - [Sup.: 7,00 Cl.: 0 Ql.: Relit Strad]			
	Com. CASSINO, Fgl. 35, Map. 935 - [Sup.: 100,00 Cl.: 0 Ql.: Relit Strad]			
	Com. CASSINO, Fgl. 35, Map. 936 - [Sup.: 40,00 Cl.: 0 Ql.: Relit Strad]			
	Com. CASSINO, Fgl. 35, Map. 937 - [Sup.: 30,00 Cl.: 0 Ql.: Relit Strad]			
	Com. CASSINO, Fgl. 35, Map. 938 - [Sup.: 6,00 Cl.: 0 Ql.: Relit Strad]			
	Com. CASSINO, Fgl. 35, Map. 939 - [Sup.: 37,00 Cl.: 0 Ql.: Relit Strad]			
	Com. CASSINO, Fgl. 35, Map. 967 - [Sup.: 1.200,00 Cl.: 2 Ql.: Semin Irrig]			
	Com. CASSINO, Fgl. 35, Map. 975 - [Sup.: 1.616,00 Cl.: 2 Ql.: Semin Irrig]			
	Com. CASSINO, Fgl. 35, Map. 1014 - [Sup.: 720,00 Cl.: 2 Ql.: Seminato]			
	Com. CASSINO, Fgl. 35, Map. 1016 - [Sup.: 5.695,00 Cl.: 2 Ql.: Seminato]			
	Com. CASSINO, Fgl. 35, Map. 1017 - [Sup.: 1.350,00 Cl.: 2 Ql.: Seminato]			
	Com. CASSINO, Fgl. 35, Map. 1019 - [Sup.: 2.644,00 Cl.: 2 Ql.: Seminato]			
	Com. CASSINO, Fgl. 35, Map. 1020 - [Sup.: 2.276,00 Cl.: 2 Ql.: Seminato]			
	Com. CASSINO, Fgl. 35, Map. 1022 - [Sup.: 3.184,00 Cl.: 2 Ql.: Semin Irrig]			
	Com. CASSINO, Fgl. 35, Map. 1023 - [Sup.: 713,00 Cl.: 2 Ql.: Semin Irrig]			
	Com. CASSINO, Fgl. 35, Map. 1025 - [Sup.: 357,00 Cl.: 2 Ql.: Semin Irrig]			
	Com. CASSINO, Fgl. 35, Map. 1026 - [Sup.: 407,00 Cl.: 2 Ql.: Semin Irrig]			
	Com. CASSINO, Fgl. 35, Map. 1028 - [Sup.: 197,00 Cl.: 2 Ql.: Semin Irrig]			
	Com. CASSINO, Fgl. 35, Map. 1029 - [Sup.: 126,00 Cl.: 2 Ql.: Semin Irrig]			
	Com. CASSINO, Fgl. 35, Map. 1031 - [Sup.: 188,00 Cl.: 2 Ql.: Semin Irrig]			
	Com. CASSINO, Fgl. 35, Map. 1032 - [Sup.: 162,00 Cl.: 2 Ql.: Semin Irrig]			
	Com. CASSINO, Fgl. 35, Map. 1034 - [Sup.: 465,00 Cl.: 3 Ql.: Semin Irrig]			
	Com. CASSINO, Fgl. 35, Map. 1035 - [Sup.: 451,00 Cl.: 3 Ql.: Semin Irrig]			
	Com. CASSINO, Fgl. 35, Map. 1037 - [Sup.: 180,00 Cl.: 3 Ql.: Semin Irrig]			
	Com. CASSINO, Fgl. 35, Map. 1039 - [Sup.: 965,00 Cl.: 3 Ql.: Semin Irrig]			
	Com. CASSINO, Fgl. 35, Map. 1040 - [Sup.: 77,00 Cl.: 3 Ql.: Semin Irrig]			
	Com. CASSINO, Fgl. 35, Map. 1041 - [Sup.: 451,00 Cl.: 3 Ql.: Semin Irrig]			
	Com. CASSINO, Fgl. 35, Map. 1042 - [Sup.: 95,00 Cl.: 3 Ql.: Semin Irrig]			
	Com. CASSINO, Fgl. 35, Map. 1043 - [Sup.: 1.367,00 Cl.: 2 Ql.: Semin Irrig]			
	Com. CASSINO, Fgl. 35, Map. 1044 - [Sup.: 859,00 Cl.: 2 Ql.: Semin Irrig]			
	Com. CASSINO, Fgl. 35, Map. 1046 - [Sup.: 2.473,00 Cl.: 2 Ql.: Semin Irrig]			
	Com. CASSINO, Fgl. 35, Map. 1096 - [Sup.: 6.018,00 Cl.: 2 Ql.: Seminato]			
	Com. CASSINO, Fgl. 35, Map. 1101 - [Sup.: 3,00 Cl.: 2 Ql.: Seminato]			
Totale €		52.268,13	0,00	52.268,13

36	FOGLIO 36			
	VIA FOGLIO 36			
		Valore	Quota	Residuo
				Fondo
1.2.2.02.13.99.999 - Altri terreni n.a.c. - Ind.				
00389	FOGLIO 36	35.719,13	0,00	35.719,13
	Com. CASSINO, Fgl. 36, Map. 71 - [Sup.: 694,00 Cl.: 1 Ql.: Seminato]			
	Com. CASSINO, Fgl. 36, Map. 234 - [Sup.: 86,00 Cl.: 1 Ql.: Incolt Prod]			
	Com. CASSINO, Fgl. 36, Map. 236 - [Sup.: 1.092,00 Cl.: 1 Ql.: Semin Arbor]			
	Com. CASSINO, Fgl. 36, Map. 252 - [Sup.: 89,00 Cl.: 3 Ql.: Semin Arbor]			

1.2.2.02.13.99.999 - Altri terreni n.a.c. - Ind.				
Com. CASSINO, Fgl. 36, Map. 304 - [Sup.: 335,00 Cl.: 3 Ql.: Semin Arbor]				
Com. CASSINO, Fgl. 36, Map. 309 - [Sup.: 211,00 Cl.: 3 Ql.: Semin Arbor]				
Com. CASSINO, Fgl. 36, Map. 327 - [Sup.: 36,00 Cl.: 2 Ql.: Semin Arbor]				
Com. CASSINO, Fgl. 36, Map. 332 - [Sup.: 138,00 Cl.: 2 Ql.: Semin Arbor]				
Com. CASSINO, Fgl. 36, Map. 338 - [Sup.: 110,00 Cl.: 2 Ql.: Semin Arbor]				
Com. CASSINO, Fgl. 36, Map. 353 - [Sup.: 315,00 Cl.: 1 Ql.: Incolt Prod]				
Com. CASSINO, Fgl. 36, Map. 354 - [Sup.: 354,00 Cl.: 3 Ql.: Semin Arbor]				
Com. CASSINO, Fgl. 36, Map. 365 - [Sup.: 223,00 Cl.: 2 Ql.: Semin Arbor]				
Com. CASSINO, Fgl. 36, Map. 368 - [Sup.: 26,00 Cl.: 1 Ql.: Vigneto]				
Com. CASSINO, Fgl. 36, Map. 375 - [Sup.: 2.470,00 Cl.: 2 Ql.: Semin Irrig]				
Com. CASSINO, Fgl. 36, Map. 417 - [Sup.: 116,00 Cl.: 2 Ql.: Semin Arbor]				
Com. CASSINO, Fgl. 36, Map. 420 - [Sup.: 38,00 Cl.: 3 Ql.: Semin Arbor]				
Com. CASSINO, Fgl. 36, Map. 422 - [Sup.: 16,00 Cl.: 2 Ql.: Semin Arbor]				
Com. CASSINO, Fgl. 36, Map. 429 - [Sup.: 132,00 Cl.: 2 Ql.: Semin Arbor]				
Com. CASSINO, Fgl. 36, Map. 435 - [Sup.: 430,00 Cl.: 2 Ql.: Semin Arbor]				
Com. CASSINO, Fgl. 36, Map. 440 - [Sup.: 700,00 Cl.: 1 Ql.: Vigneto]				
Com. CASSINO, Fgl. 36, Map. 444 - [Sup.: 143,00 Cl.: 1 Ql.: Vigneto]				
Com. CASSINO, Fgl. 36, Map. 447 - [Sup.: 120,00 Cl.: 2 Ql.: Seminativo]				
Com. CASSINO, Fgl. 36, Map. 453 - [Sup.: 429,00 Cl.: 2 Ql.: Semin Arbor]				
Com. CASSINO, Fgl. 36, Map. 460 - [Sup.: 120,00 Cl.: 2 Ql.: Semin Arbor]				
Com. CASSINO, Fgl. 36, Map. 462 - [Sup.: 940,00 Cl.: 2 Ql.: Semin Arbor]				
Com. CASSINO, Fgl. 36, Map. 466 - [Sup.: 165,00 Cl.: 4 Ql.: Seminativo]				
Com. CASSINO, Fgl. 36, Map. 468 - [Sup.: 479,00 Cl.: 4 Ql.: Seminativo]				
Com. CASSINO, Fgl. 36, Map. 486 - [Sup.: 235,00 Cl.: 0 Ql.: Area Fab Dm]				
Com. CASSINO, Fgl. 36, Map. 491 - [Sup.: 45,00 Cl.: 2 Ql.: Semin Arbor]				
Com. CASSINO, Fgl. 36, Map. 493 - [Sup.: 61,00 Cl.: 2 Ql.: Semin Arbor]				
Com. CASSINO, Fgl. 36, Map. 498 - [Sup.: 2.740,00 Cl.: 2 Ql.: Semin Arbor]				
Com. CASSINO, Fgl. 36, Map. 499 - [Sup.: 800,00 Cl.: 2 Ql.: Semin Arbor]				
Com. CASSINO, Fgl. 36, Map. 503 - [Sup.: 1.580,00 Cl.: 2 Ql.: Semin Arbor]				
Com. CASSINO, Fgl. 36, Map. 505 - [Sup.: 1.916,00 Cl.: 1 Ql.: Vigneto]				
Com. CASSINO, Fgl. 36, Map. 506 - [Sup.: 700,00 Cl.: 1 Ql.: Vigneto]				
Com. CASSINO, Fgl. 36, Map. 508 - [Sup.: 2.900,00 Cl.: 2 Ql.: Semin Irrig]				
Com. CASSINO, Fgl. 36, Map. 541 - [Sup.: 1.060,00 Cl.: 2 Ql.: Semin Irrig]				
Com. CASSINO, Fgl. 36, Map. 568 - [Sup.: 105,00 Cl.: 3 Ql.: Seminativo]				
Com. CASSINO, Fgl. 36, Map. 571 - [Sup.: 4.113,00 Cl.: 3 Ql.: Semin Arbor]				
Com. CASSINO, Fgl. 36, Map. 572 - [Sup.: 80,00 Cl.: 3 Ql.: Semin Arbor]				
Com. CASSINO, Fgl. 36, Map. 603 - [Sup.: 510,00 Cl.: 4 Ql.: Seminativo]				
Com. CASSINO, Fgl. 36, Map. 621 - [Sup.: 15,00 Cl.: 1 Ql.: Incolt Prod]				
Com. CASSINO, Fgl. 36, Map. 654 - [Sup.: 18.300,00 Cl.: 4 Ql.: Seminativo]				
Com. CASSINO, Fgl. 36, Map. 675 - [Sup.: 2.141,00 Cl.: 3 Ql.: Seminativo]				
Com. CASSINO, Fgl. 36, Map. 698 - [Sup.: 2.323,00 Cl.: 2 Ql.: Semin Arbor]				
Com. CASSINO, Fgl. 36, Map. 699 - [Sup.: 177,00 Cl.: 2 Ql.: Semin Arbor]				
Totali €	35.719,13	0,00	35.719,13	0,00

42	FOGLIO 42			
	VIA FOGLIO 42			
		Valore	Quota	Residuo
				Fondo
1.2.2.02.13.99.999 - Altri terreni n.a.c. - Ind.				
00390	FOGLIO 42	8.207,88	0,00	8.207,88
Com. CASSINO, Fgl. 42, Map. 203 - [Sup.: 1.090,00 Cl.: 3 Ql.: Seminativo]				
Com. CASSINO, Fgl. 42, Map. 453 - [Sup.: 10,00 Cl.: 4 Ql.: Seminativo]				
Com. CASSINO, Fgl. 42, Map. 946 - [Sup.: 1.230,00 Cl.: 2 Ql.: Seminativo]				
Com. CASSINO, Fgl. 42, Map. 947 - [Sup.: 390,00 Cl.: 2 Ql.: Seminativo]				
Com. CASSINO, Fgl. 42, Map. 949 - [Sup.: 1.160,00 Cl.: 2 Ql.: Seminativo]				
Com. CASSINO, Fgl. 42, Map. 950 - [Sup.: 330,00 Cl.: 2 Ql.: Seminativo]				
Com. CASSINO, Fgl. 42, Map. 952 - [Sup.: 300,00 Cl.: 2 Ql.: Seminativo]				
Com. CASSINO, Fgl. 42, Map. 953 - [Sup.: 30,00 Cl.: 2 Ql.: Seminativo]				
Com. CASSINO, Fgl. 42, Map. 955 - [Sup.: 450,00 Cl.: 2 Ql.: Seminativo]				
Com. CASSINO, Fgl. 42, Map. 956 - [Sup.: 80,00 Cl.: 2 Ql.: Seminativo]				
Com. CASSINO, Fgl. 42, Map. 958 - [Sup.: 250,00 Cl.: 2 Ql.: Seminativo]				
Com. CASSINO, Fgl. 42, Map. 959 - [Sup.: 50,00 Cl.: 2 Ql.: Seminativo]				
Com. CASSINO, Fgl. 42, Map. 961 - [Sup.: 900,00 Cl.: 1 Ql.: Semin Arbor]				

[Handwritten signature]

1.2.2.02.13.99.999 - Altri terreni n.a.c. - Ind.				
Com. CASSINO, Fgl. 42, Map. 965 - [Sup.: 2.340,00 Cl.: 2 Ql.: Semin Arbor]				
Com. CASSINO, Fgl. 42, Map. 968 - [Sup.: 520,00 Cl.: 2 Ql.: Semin Arbor]				
Com. CASSINO, Fgl. 42, Map. 971 - [Sup.: 215,00 Cl.: 4 Ql.: Seminativo]				
Com. CASSINO, Fgl. 42, Map. 972 - [Sup.: 80,00 Cl.: 4 Ql.: Seminativo]				
Com. CASSINO, Fgl. 42, Map. 974 - [Sup.: 285,00 Cl.: 4 Ql.: Seminativo]				
Com. CASSINO, Fgl. 42, Map. 976 - [Sup.: 375,00 Cl.: 4 Ql.: Seminativo]				
Com. CASSINO, Fgl. 42, Map. 979 - [Sup.: 15,00 Cl.: 4 Ql.: Seminativo]				
Com. CASSINO, Fgl. 42, Map. 981 - [Sup.: 30,00 Cl.: 4 Ql.: Seminativo]				
Com. CASSINO, Fgl. 42, Map. 983 - [Sup.: 410,00 Cl.: 4 Ql.: Seminativo]				
Com. CASSINO, Fgl. 42, Map. 986 - [Sup.: 170,00 Cl.: 4 Ql.: Seminativo]				
Com. CASSINO, Fgl. 42, Map. 987 - [Sup.: 15,00 Cl.: 4 Ql.: Seminativo]				
Com. CASSINO, Fgl. 42, Map. 989 - [Sup.: 220,00 Cl.: 4 Ql.: Seminativo]				
Com. CASSINO, Fgl. 42, Map. 991 - [Sup.: 320,00 Cl.: 4 Ql.: Seminativo]				
Com. CASSINO, Fgl. 42, Map. 992 - [Sup.: 245,00 Cl.: 4 Ql.: Seminativo]				
Com. CASSINO, Fgl. 42, Map. 995 - [Sup.: 20,00 Cl.: 4 Ql.: Seminativo]				
Totali €	8.207,88	0,00	8.207,88	0,00

45	FOGLIO 45				
	VIA FOGLIO 45				
		Valore	Quota	Residuo	Fondo
1.2.2.02.13.99.999 - Altri terreni n.a.c. - Ind.					
00391	FOGLIO 45	1.948,38	0,00	1.948,38	0,00
Com. CASSINO, Fgl. 45, Map. 749 - [Sup.: 795,00 Cl.: 1 Ql.: Semin Arbor]					
Com. CASSINO, Fgl. 45, Map. 752 - [Sup.: 1.025,00 Cl.: 1 Ql.: Semin Arbor]					
Com. CASSINO, Fgl. 45, Map. 879 - [Sup.: 94,00 Cl.: 1 Ql.: Semin Arbor]					
Com. CASSINO, Fgl. 45, Map. 880 - [Sup.: 26,00 Cl.: 2 Ql.: Seminativo]					
Com. CASSINO, Fgl. 45, Map. 961 - [Sup.: 134,00 Cl.: 0 Ql.: Relit Strad]					
Com. CASSINO, Fgl. 45, Map. 962 - [Sup.: 621,00 Cl.: 0 Ql.: Relit Strad]					
Com. CASSINO, Fgl. 45, Map. 963 - [Sup.: 366,00 Cl.: 0 Ql.: Relit Strad]					
Totali €		1.948,38	0,00	1.948,38	0,00

46	FOGLIO 46				
	VIA FOGLIO 46				
		Valore	Quota	Residuo	Fondo
1.2.2.02.13.99.999 - Altri terreni n.a.c. - Ind.					
00392	FOGLIO 46	5.778,50	0,00	5.778,50	0,00
Com. CASSINO, Fgl. 46, Map. 587 - [Sup.: 830,00 Cl.: 1 Ql.: Seminativo]					
Com. CASSINO, Fgl. 46, Map. 590 - [Sup.: 300,00 Cl.: 1 Ql.: Seminativo]					
Com. CASSINO, Fgl. 46, Map. 592 - [Sup.: 440,00 Cl.: 2 Ql.: Semin Irrig]					
Com. CASSINO, Fgl. 46, Map. 595 - [Sup.: 615,00 Cl.: 1 Ql.: Seminativo]					
Com. CASSINO, Fgl. 46, Map. 597 - [Sup.: 490,00 Cl.: 1 Ql.: Semin Irrig]					
Com. CASSINO, Fgl. 46, Map. 599 - [Sup.: 230,00 Cl.: 1 Ql.: Semin Irrig]					
Com. CASSINO, Fgl. 46, Map. 601 - [Sup.: 1.070,00 Cl.: 1 Ql.: Seminativo]					
Com. CASSINO, Fgl. 46, Map. 604 - [Sup.: 112,00 Cl.: 1 Ql.: Seminativo]					
Com. CASSINO, Fgl. 46, Map. 605 - [Sup.: 318,00 Cl.: 1 Ql.: Seminativo]					
Com. CASSINO, Fgl. 46, Map. 607 - [Sup.: 400,00 Cl.: 1 Ql.: Seminativo]					
Totali €		5.778,50	0,00	5.778,50	0,00

47	FOGLIO 47				
	VIA FOGLIO 47				
		Valore	Quota	Residuo	Fondo
1.2.2.02.13.99.999 - Altri terreni n.a.c. - Ind.					
00393	FOGLIO 47	776,75	0,00	776,75	0,00
Com. CASSINO, Fgl. 47, Map. 3 - [Sup.: 630,00 Cl.: 3 Ql.: Semin Arbor]					
Com. CASSINO, Fgl. 47, Map. 804 - [Sup.: 105,00 Cl.: 3 Ql.: Seminativo]					
Com. CASSINO, Fgl. 47, Map. 806 - [Sup.: 422,00 Cl.: 3 Ql.: Semin Arbor]					
Com. CASSINO, Fgl. 47, Map. 808 - [Sup.: 150,00 Cl.: 3 Ql.: Semin Arbor]					
Com. CASSINO, Fgl. 47, Map. 811 - [Sup.: 10,00 Cl.: 0 Ql.: Area Rurale]					
Totali €		776,75	0,00	776,75	0,00

5	FOGLIO 5				
	VIA FOGLIO 5				
		Valore	Quota	Residuo	Fondo
1.2.2.02.13.99.999 - Altri terreni n.a.c. - Ind.					
00371	FOGLIO 5	21.656,38	0,00	21.656,38	0,00
	Com. CASSINO, Fgl. 5, Map. 1 - [Sup.: 12.844,00 Cl.: 0 Ql.: Pasc Cespug]				
	Com. CASSINO, Fgl. 5, Map. 2 - [Sup.: 10.327,00 Cl.: 3 Ql.: Bosco Ceduo]				
	Com. CASSINO, Fgl. 5, Map. 3 - [Sup.: 510,00 Cl.: 0 Ql.: Bosco Misto]				
	Com. CASSINO, Fgl. 5, Map. 5 - [Sup.: 1.400,00 Cl.: 3 Ql.: Bosco Ceduo]				
	Com. CASSINO, Fgl. 5, Map. 16 - [Sup.: 14.671,00 Cl.: 0 Ql.: Pasc Cespug]				
	Com. CASSINO, Fgl. 5, Map. 17 - [Sup.: 74.414,00 Cl.: 0 Ql.: Bosco Misto]				
	Com. CASSINO, Fgl. 5, Map. 789 - [Sup.: 75,00 Cl.: 2 Ql.: Vigneto]				
	Com. CASSINO, Fgl. 5, Map. 980 - [Sup.: 52,00 Cl.: 2 Ql.: Vigneto]				
	Com. CASSINO, Fgl. 5, Map. 981 - [Sup.: 53,00 Cl.: 2 Ql.: Vigneto]				
	Com. CASSINO, Fgl. 5, Map. 982 - [Sup.: 53,00 Cl.: 2 Ql.: Vigneto]				
	Com. CASSINO, Fgl. 5, Map. 983 - [Sup.: 44,00 Cl.: 2 Ql.: Vigneto]				
Totale €		21.656,38	0,00	21.656,38	0,00

50	FOGLIO 50				
	VIA FOGLIO 50				
		Valore	Quota	Residuo	Fondo
1.2.2.02.13.99.999 - Altri terreni n.a.c. - Ind.					
00394	FOGLIO 50	563,88	0,00	563,88	0,00
	Com. CASSINO, Fgl. 50, Map. 84 - [Sup.: 1.920,00 Cl.: 4 Ql.: Seminativo]				
Totale €		563,88	0,00	563,88	0,00

6	FOGLIO 6				
	VIA FOGLIO 6				
		Valore	Quota	Residuo	Fondo
1.2.2.02.13.99.999 - Altri terreni n.a.c. - Ind.					
00372	FOGLIO 6	46.946,25	0,00	46.946,25	0,00
	Com. CASSINO, Fgl. 6, Map. 2 - [Sup.: 699.227,00 Cl.: 0 Ql.: Pasc Cespug]				
Totale €		46.946,25	0,00	46.946,25	0,00

63	FOGLIO 63				
	VIA FOGLIO 63				
		Valore	Quota	Residuo	Fondo
1.2.2.02.13.99.999 - Altri terreni n.a.c. - Ind.					
00395	FOGLIO 63	164,13	0,00	164,13	0,00
	Com. CASSINO, Fgl. 63, Map. 820 - [Sup.: 975,00 Cl.: 1 Ql.: Bosco Ceduo]				
Totale €		164,13	0,00	164,13	0,00

65	FOGLIO 65				
	VIA FOGLIO 65				
		Valore	Quota	Residuo	Fondo
1.2.2.02.13.99.999 - Altri terreni n.a.c. - Ind.					
00396	FOGLIO 65	2.978,63	0,00	2.978,63	0,00
	Com. CASSINO, Fgl. 65, Map. 362 - [Sup.: 3.900,00 Cl.: 3 Ql.: Seminativo]				
	Com. CASSINO, Fgl. 65, Map. 468 - [Sup.: 607,00 Cl.: 4 Ql.: Seminativo]				
	Com. CASSINO, Fgl. 65, Map. 471 - [Sup.: 309,00 Cl.: 3 Ql.: Semin Arbor]				
Totale €		2.978,63	0,00	2.978,63	0,00

66	FOGLIO 66				
	VIA FOGLIO 66				
		Valore	Quota	Residuo	Fondo
1.2.2.02.13.99.999 - Altri terreni n.a.c. - Ind.					
00397	FOGLIO 66	242,13	0,00	242,13	0,00
	Com. CASSINO, Fgl. 66, Map. 77 - [Sup.: 184,00 Cl.: 2 Ql.: Seminativo]				

1.2.2.02.13.99.999 - Altri terreni n.a.c. - Ind.				
Com. CASSINO, Fgl. 66, Map. 78 - [Sup.: 84,00 Cl.: 2 Ql.: Pascolo]				
Com. CASSINO, Fgl. 66, Map. 92 - [Sup.: 115,00 Cl.: 2 Ql.: Incolt Prod]				
Com. CASSINO, Fgl. 66, Map. 125 - [Sup.: 270,00 Cl.: 2 Ql.: Pascolo]				
Com. CASSINO, Fgl. 66, Map. 148 - [Sup.: 41,00 Cl.: 2 Ql.: Pascolo]				
Com. CASSINO, Fgl. 66, Map. 149 - [Sup.: 365,00 Cl.: 0 Ql.: Fabb Rurale]				
Com. CASSINO, Fgl. 66, Map. 260 - [Sup.: 175,00 Cl.: 0 Ql.: Fu D Accert]				
Com. CASSINO, Fgl. 66, Map. 302 - [Sup.: 120,00 Cl.: 2 Ql.: Pascolo]				
Com. CASSINO, Fgl. 66, Map. 303 - [Sup.: 115,00 Cl.: 2 Ql.: Pascolo]				
Com. CASSINO, Fgl. 66, Map. 349 - [Sup.: 6,00 Cl.: 0 Ql.: Relit Strad]				
Com. CASSINO, Fgl. 66, Map. 435 - [Sup.: 350,00 Cl.: 2 Ql.: Pascolo]				
Com. CASSINO, Fgl. 66, Map. 436 - [Sup.: 30,00 Cl.: 2 Ql.: Pascolo]				
Com. CASSINO, Fgl. 66, Map. 437 - [Sup.: 42,00 Cl.: 2 Ql.: Pascolo]				
Com. CASSINO, Fgl. 66, Map. 438 - [Sup.: 7,00 Cl.: 2 Ql.: Pascolo]				
Com. CASSINO, Fgl. 66, Map. 439 - [Sup.: 10,00 Cl.: 2 Ql.: Pascolo]				
Com. CASSINO, Fgl. 66, Map. 440 - [Sup.: 1,00 Cl.: 2 Ql.: Pascolo]				
Totali €		242,13	0,00	242,13
				0,00

67	FOGLIO 67			
	VIA FOGLIO 67			
		Valore	Quota	Residuo
				Fondo
1.2.2.02.13.99.999 - Altri terreni n.a.c. - Ind.				
00398	FOGLIO 67	344,50	0,00	344,50
Com. CASSINO, Fgl. 67, Map. 78 - [Sup.: 342,00 Cl.: 1 Ql.: Seminativo]				
Totali €		344,50	0,00	344,50
				0,00

68	FOGLIO 68			
	VIA FOGLIO 68			
		Valore	Quota	Residuo
				Fondo
1.2.2.02.13.99.999 - Altri terreni n.a.c. - Ind.				
00399	FOGLIO 68	42,25	0,00	42,25
Com. CASSINO, Fgl. 68, Map. 1789 - [Sup.: 62,00 Cl.: 3 Ql.: Seminativo]				
Totali €		42,25	0,00	42,25
				0,00

69	FOGLIO 69			
	VIA FOGLIO 69			
		Valore	Quota	Residuo
				Fondo
1.2.2.02.13.99.999 - Altri terreni n.a.c. - Ind.				
00400	FOGLIO 69	2.518,75	0,00	2.518,75
Com. CASSINO, Fgl. 69, Map. 6 - [Sup.: 1.430,00 Cl.: 1 Ql.: Pascolo]				
Com. CASSINO, Fgl. 69, Map. 47 - [Sup.: 85,00 Cl.: 2 Ql.: Pascolo]				
Com. CASSINO, Fgl. 69, Map. 153 - [Sup.: 5.140,00 Cl.: 4 Ql.: Seminativo]				
Com. CASSINO, Fgl. 69, Map. 215 - [Sup.: 2.148,00 Cl.: 4 Ql.: Seminativo]				
Com. CASSINO, Fgl. 69, Map. 216 - [Sup.: 110,00 Cl.: 1 Ql.: Pascolo]				
Com. CASSINO, Fgl. 69, Map. 217 - [Sup.: 390,00 Cl.: 4 Ql.: Seminativo]				
Totali €		2.518,75	0,00	2.518,75
				0,00

7	FOGLIO 7			
	VIA FOGLIO 7			
		Valore	Quota	Residuo
				Fondo
1.2.2.02.13.99.999 - Altri terreni n.a.c. - Ind.				
00373	FOGLIO 7	19.903,00	0,00	19.903,00
Com. CASSINO, Fgl. 7, Map. 4 - [Sup.: 981,00 Cl.: 0 Ql.: Incolt Ster]				
Com. CASSINO, Fgl. 7, Map. 12 - [Sup.: 1.692,00 Cl.: 0 Ql.: Pasc Cesput]				
Com. CASSINO, Fgl. 7, Map. 23 - [Sup.: 4.670,00 Cl.: 3 Ql.: Bosco Ceduo]				
Com. CASSINO, Fgl. 7, Map. 24 - [Sup.: 1.218,00 Cl.: 3 Ql.: Bosco Ceduo]				
Com. CASSINO, Fgl. 7, Map. 25 - [Sup.: 920,00 Cl.: 5 Ql.: Seminativo]				
Com. CASSINO, Fgl. 7, Map. 26 - [Sup.: 203,00 Cl.: 0 Ql.: Area Fab Dm]				
Com. CASSINO, Fgl. 7, Map. 27 - [Sup.: 281,00 Cl.: 3 Ql.: Bosco Ceduo]				
Com. CASSINO, Fgl. 7, Map. 28 - [Sup.: 398,00 Cl.: 4 Ql.: Semin Arbor]				

1.2.2.02.13.99.999 - Altri terreni n.a.c. - Ind.				
Com. CASSINO, Fgl. 7, Map. 29 - [Sup.: 360,00 Cl.: 5 Ql.: Seminato]				
Com. CASSINO, Fgl. 7, Map. 30 - [Sup.: 1.369,00 Cl.: 5 Ql.: Seminato]				
Com. CASSINO, Fgl. 7, Map. 31 - [Sup.: 907,00 Cl.: 0 Ql.: Bosco Misto]				
Com. CASSINO, Fgl. 7, Map. 32 - [Sup.: 874,00 Cl.: 0 Ql.: Bosco Misto]				
Com. CASSINO, Fgl. 7, Map. 33 - [Sup.: 630,00 Cl.: 5 Ql.: Seminato]				
Com. CASSINO, Fgl. 7, Map. 34 - [Sup.: 1.746,00 Cl.: 0 Ql.: Bosco Misto]				
Com. CASSINO, Fgl. 7, Map. 35 - [Sup.: 566,00 Cl.: 5 Ql.: Seminato]				
Com. CASSINO, Fgl. 7, Map. 37 - [Sup.: 1.051,00 Cl.: 5 Ql.: Seminato]				
Com. CASSINO, Fgl. 7, Map. 38 - [Sup.: 400,00 Cl.: 5 Ql.: Seminato]				
Com. CASSINO, Fgl. 7, Map. 40 - [Sup.: 2.114,00 Cl.: 0 Ql.: Bosco Misto]				
Com. CASSINO, Fgl. 7, Map. 41 - [Sup.: 1.000,00 Cl.: 4 Ql.: Semin Arbor]				
Com. CASSINO, Fgl. 7, Map. 42 - [Sup.: 2.657,00 Cl.: 4 Ql.: Seminato]				
Com. CASSINO, Fgl. 7, Map. 59 - [Sup.: 800,00 Cl.: 4 Ql.: Seminato]				
Com. CASSINO, Fgl. 7, Map. 60 - [Sup.: 1.251,00 Cl.: 0 Ql.: Modello 26]				
Com. CASSINO, Fgl. 7, Map. 61 - [Sup.: 646,00 Cl.: 5 Ql.: Seminato]				
Com. CASSINO, Fgl. 7, Map. 62 - [Sup.: 1.053,00 Cl.: 5 Ql.: Seminato]				
Com. CASSINO, Fgl. 7, Map. 63 - [Sup.: 1.264,00 Cl.: 5 Ql.: Seminato]				
Com. CASSINO, Fgl. 7, Map. 64 - [Sup.: 1.429,00 Cl.: 5 Ql.: Seminato]				
Com. CASSINO, Fgl. 7, Map. 65 - [Sup.: 3.170,00 Cl.: 5 Ql.: Seminato]				
Com. CASSINO, Fgl. 7, Map. 66 - [Sup.: 966,00 Cl.: 5 Ql.: Seminato]				
Com. CASSINO, Fgl. 7, Map. 67 - [Sup.: 1.104,00 Cl.: 3 Ql.: Bosco Ceduo]				
Com. CASSINO, Fgl. 7, Map. 68 - [Sup.: 726,00 Cl.: 3 Ql.: Bosco Ceduo]				
Com. CASSINO, Fgl. 7, Map. 69 - [Sup.: 700,00 Cl.: 0 Ql.: Bosco Misto]				
Com. CASSINO, Fgl. 7, Map. 70 - [Sup.: 1.690,00 Cl.: 0 Ql.: Bosco Misto]				
Com. CASSINO, Fgl. 7, Map. 71 - [Sup.: 1.466,00 Cl.: 0 Ql.: Bosco Misto]				
Com. CASSINO, Fgl. 7, Map. 72 - [Sup.: 1.778,00 Cl.: 0 Ql.: Bosco Misto]				
Com. CASSINO, Fgl. 7, Map. 73 - [Sup.: 2.225,00 Cl.: 0 Ql.: Bosco Misto]				
Com. CASSINO, Fgl. 7, Map. 74 - [Sup.: 680,00 Cl.: 3 Ql.: Pascolo]				
Com. CASSINO, Fgl. 7, Map. 76 - [Sup.: 190,00 Cl.: 0 Ql.: Area Fab Dm]				
Com. CASSINO, Fgl. 7, Map. 78 - [Sup.: 619,00 Cl.: 0 Ql.: Bosco Misto]				
Com. CASSINO, Fgl. 7, Map. 96 - [Sup.: 155,00 Cl.: 4 Ql.: Seminato]				
Com. CASSINO, Fgl. 7, Map. 97 - [Sup.: 840,00 Cl.: 0 Ql.: Bosco Misto]				
Com. CASSINO, Fgl. 7, Map. 98 - [Sup.: 39.160,00 Cl.: 0 Ql.: Modello 26]				
Com. CASSINO, Fgl. 7, Map. 107 - [Sup.: 650,00 Cl.: 0 Ql.: Bosco Misto]				
Com. CASSINO, Fgl. 7, Map. 108 - [Sup.: 2.897,00 Cl.: 0 Ql.: Bosco Misto]				
Com. CASSINO, Fgl. 7, Map. 117 - [Sup.: 1.822,00 Cl.: 0 Ql.: Bosco Misto]				
Com. CASSINO, Fgl. 7, Map. 118 - [Sup.: 2.367,00 Cl.: 0 Ql.: Bosco Misto]				
Com. CASSINO, Fgl. 7, Map. 120 - [Sup.: 360,00 Cl.: 0 Ql.: Bosco Misto]				
Com. CASSINO, Fgl. 7, Map. 126 - [Sup.: 950,00 Cl.: 4 Ql.: Semin Arbor]				
Com. CASSINO, Fgl. 7, Map. 127 - [Sup.: 2.680,00 Cl.: 5 Ql.: Seminato]				
Com. CASSINO, Fgl. 7, Map. 150 - [Sup.: 390,00 Cl.: 3 Ql.: Pascolo]				
Com. CASSINO, Fgl. 7, Map. 152 - [Sup.: 160,00 Cl.: 4 Ql.: Seminato]				
Com. CASSINO, Fgl. 7, Map. 153 - [Sup.: 1.260,00 Cl.: 0 Ql.: Bosco Misto]				
Com. CASSINO, Fgl. 7, Map. 169 - [Sup.: 1.136,00 Cl.: 0 Ql.: Bosco Misto]				
Com. CASSINO, Fgl. 7, Map. 222 - [Sup.: 165,00 Cl.: 4 Ql.: Seminato]				
Com. CASSINO, Fgl. 7, Map. 223 - [Sup.: 1.180,00 Cl.: 0 Ql.: Bosco Misto]				
Com. CASSINO, Fgl. 7, Map. 225 - [Sup.: 813,00 Cl.: 4 Ql.: Seminato]				
Com. CASSINO, Fgl. 7, Map. 226 - [Sup.: 640,00 Cl.: 4 Ql.: Seminato]				
Com. CASSINO, Fgl. 7, Map. 227 - [Sup.: 1.910,00 Cl.: 0 Ql.: Bosco Misto]				
Com. CASSINO, Fgl. 7, Map. 228 - [Sup.: 2.935,00 Cl.: 0 Ql.: Bosco Misto]				
Com. CASSINO, Fgl. 7, Map. 229 - [Sup.: 2.500,00 Cl.: 0 Ql.: Bosco Misto]				
Com. CASSINO, Fgl. 7, Map. 230 - [Sup.: 540,00 Cl.: 3 Ql.: Pascolo]				
Com. CASSINO, Fgl. 7, Map. 255 - [Sup.: 683,00 Cl.: 0 Ql.: Modello 26]				
Com. CASSINO, Fgl. 7, Map. 257 - [Sup.: 694,00 Cl.: 0 Ql.: Bosco Misto]				
Com. CASSINO, Fgl. 7, Map. 259 - [Sup.: 2.050,00 Cl.: 3 Ql.: Bosco Ceduo]				
Com. CASSINO, Fgl. 7, Map. 262 - [Sup.: 1.320,00 Cl.: 5 Ql.: Seminato]				
Com. CASSINO, Fgl. 7, Map. 263 - [Sup.: 1.500,00 Cl.: 0 Ql.: Bosco Misto]				
Com. CASSINO, Fgl. 7, Map. 264 - [Sup.: 758,00 Cl.: 5 Ql.: Seminato]				
Com. CASSINO, Fgl. 7, Map. 265 - [Sup.: 820,00 Cl.: 5 Ql.: Seminato]				
Com. CASSINO, Fgl. 7, Map. 267 - [Sup.: 1.570,00 Cl.: 3 Ql.: Bosco Ceduo]				
Com. CASSINO, Fgl. 7, Map. 268 - [Sup.: 1.720,00 Cl.: 3 Ql.: Bosco Ceduo]				
Com. CASSINO, Fgl. 7, Map. 269 - [Sup.: 580,00 Cl.: 5 Ql.: Seminato]				
Com. CASSINO, Fgl. 7, Map. 285 - [Sup.: 370,00 Cl.: 0 Ql.: Bosco Misto]				

1.2.2.02.13.99.999 - Altri terreni n.a.c. - Ind.				
Com. CASSINO, Fgl. 7, Map. 286 - [Sup.: 370,00 Cl.: 0 Ql.: Bosco Misto]				
Com. CASSINO, Fgl. 7, Map. 291 - [Sup.: 650,00 Cl.: 0 Ql.: Bosco Misto]				
Com. CASSINO, Fgl. 7, Map. 292 - [Sup.: 694,00 Cl.: 0 Ql.: Bosco Misto]				
Com. CASSINO, Fgl. 7, Map. 295 - [Sup.: 850,00 Cl.: 0 Ql.: Bosco Misto]				
Totale €				
	19.903,00	0,00	19.903,00	0,00

70	FOGLIO 70				
	VIA FOGLIO 70				
		Valore	Quota	Residuo	Fondo
1.2.2.02.13.99.999 - Altri terreni n.a.c. - Ind.					
00401	FOGLIO 70	0,00	0,00	0,00	0,00
Com. CASSINO, Fgl. 70, Map. 586 - [Sup.: 169,00 Cl.: 0 Ql.: Relit Strad]					
Com. CASSINO, Fgl. 70, Map. 587 - [Sup.: 100,00 Cl.: 0 Ql.: Relit Strad]					
Com. CASSINO, Fgl. 70, Map. 588 - [Sup.: 13,00 Cl.: 0 Ql.: Relit Strad]					
Totale €					
	0,00	0,00	0,00	0,00	0,00

71	FOGLIO 71				
	VIA FOGLIO 71				
		Valore	Quota	Residuo	Fondo
1.2.2.02.13.99.999 - Altri terreni n.a.c. - Ind.					
00402	FOGLIO 71	0,00	0,00	0,00	0,00
Com. CASSINO, Fgl. 71, Map. 759 - [Sup.: 61,00 Cl.: 0 Ql.: Relit Strad]					
Com. CASSINO, Fgl. 71, Map. 760 - [Sup.: 326,00 Cl.: 0 Ql.: Relit Strad]					
Totale €					
	0,00	0,00	0,00	0,00	0,00

72	FOGLIO 72				
	VIA FOGLIO 72				
		Valore	Quota	Residuo	Fondo
1.2.2.02.13.99.999 - Altri terreni n.a.c. - Ind.					
00403	FOGLIO 72	191,75	0,00	191,75	0,00
Com. CASSINO, Fgl. 72, Map. 2 - [Sup.: 115,00 Cl.: 1 Ql.: Pascolo]					
Com. CASSINO, Fgl. 72, Map. 321 - [Sup.: 30,00 Cl.: 1 Ql.: Pascolo]					
Com. CASSINO, Fgl. 72, Map. 369 - [Sup.: 1.000,00 Cl.: 1 Ql.: Pascolo]					
Com. CASSINO, Fgl. 72, Map. 386 - [Sup.: 264,00 Cl.: 0 Ql.: Relit Strad]					
Totale €					
	191,75	0,00	191,75	0,00	0,00

73	FOGLIO 73				
	VIA FOGLIO 73				
		Valore	Quota	Residuo	Fondo
1.2.2.02.13.99.999 - Altri terreni n.a.c. - Ind.					
00404	FOGLIO 73	0,00	0,00	0,00	0,00
Com. CASSINO, Fgl. 73, Map. 3 - [Sup.: 240,00 Cl.: 0 Ql.: Incolt Ster]					
Com. CASSINO, Fgl. 73, Map. 717 - [Sup.: 364,00 Cl.: 0 Ql.: Relit Strad]					
Totale €					
	0,00	0,00	0,00	0,00	0,00

74	FOGLIO 74				
	VIA FOGLIO 74				
		Valore	Quota	Residuo	Fondo
1.2.2.02.13.99.999 - Altri terreni n.a.c. - Ind.					
00405	FOGLIO 74	7.725,25	0,00	7.725,25	0,00
Com. CASSINO, Fgl. 74, Map. 39 - [Sup.: 2.831,00 Cl.: 2 Ql.: Seminativo]					
Com. CASSINO, Fgl. 74, Map. 40 - [Sup.: 322,00 Cl.: 2 Ql.: Seminativo]					
Com. CASSINO, Fgl. 74, Map. 41 - [Sup.: 418,00 Cl.: 2 Ql.: Seminativo]					
Com. CASSINO, Fgl. 74, Map. 96 - [Sup.: 1.182,00 Cl.: 4 Ql.: Seminativo]					
Com. CASSINO, Fgl. 74, Map. 140 - [Sup.: 250,00 Cl.: 2 Ql.: Seminativo]					
Com. CASSINO, Fgl. 74, Map. 143 - [Sup.: 1.480,00 Cl.: 2 Ql.: Seminativo]					
Com. CASSINO, Fgl. 74, Map. 318 - [Sup.: 200,00 Cl.: 4 Ql.: Seminativo]					

1.2.2.02.13.99.999 - Altri terreni n.a.c. - Ind.				
Com. CASSINO, Fgl. 74, Map. 571 - [Sup.: 420,00 Cl.: 3 Ql.: Semin Arbor]				
Com. CASSINO, Fgl. 74, Map. 660 - [Sup.: 50,00 Cl.: 2 Ql.: Vigneto]				
Com. CASSINO, Fgl. 74, Map. 662 - [Sup.: 48,00 Cl.: 4 Ql.: Seminativo]				
Com. CASSINO, Fgl. 74, Map. 664 - [Sup.: 30,00 Cl.: 4 Ql.: Seminativo]				
Com. CASSINO, Fgl. 74, Map. 666 - [Sup.: 5,00 Cl.: 4 Ql.: Seminativo]				
Com. CASSINO, Fgl. 74, Map. 672 - [Sup.: 45,00 Cl.: 4 Ql.: Seminativo]				
Com. CASSINO, Fgl. 74, Map. 674 - [Sup.: 85,00 Cl.: 5 Ql.: Seminativo]				
Com. CASSINO, Fgl. 74, Map. 896 - [Sup.: 331,00 Cl.: 1 Ql.: Seminativo]				
Com. CASSINO, Fgl. 74, Map. 958 - [Sup.: 118,00 Cl.: 0 Ql.: Ferrovia Sp]				
Com. CASSINO, Fgl. 74, Map. 959 - [Sup.: 226,00 Cl.: 0 Ql.: Ferrovia Sp]				
Com. CASSINO, Fgl. 74, Map. 960 - [Sup.: 844,00 Cl.: 0 Ql.: Ferrovia Sp]				
Com. CASSINO, Fgl. 74, Map. 1023 - [Sup.: 110,00 Cl.: 4 Ql.: Seminativo]				
Com. CASSINO, Fgl. 74, Map. 1028 - [Sup.: 1.196,00 Cl.: 0 Ql.: Modello 26]				
Com. CASSINO, Fgl. 74, Map. 1043 - [Sup.: 176,00 Cl.: 4 Ql.: Seminativo]				
Com. CASSINO, Fgl. 74, Map. 1049 - [Sup.: 201,00 Cl.: 4 Ql.: Seminativo]				
Com. CASSINO, Fgl. 74, Map. 1050 - [Sup.: 59,00 Cl.: 4 Ql.: Seminativo]				
Com. CASSINO, Fgl. 74, Map. 1053 - [Sup.: 182,00 Cl.: 4 Ql.: Seminativo]				
Com. CASSINO, Fgl. 74, Map. 1054 - [Sup.: 268,00 Cl.: 4 Ql.: Seminativo]				
Com. CASSINO, Fgl. 74, Map. 1080 - [Sup.: 181,00 Cl.: 4 Ql.: Seminativo]				
Com. CASSINO, Fgl. 74, Map. 1081 - [Sup.: 639,00 Cl.: 4 Ql.: Seminativo]				
Com. CASSINO, Fgl. 74, Map. 1110 - [Sup.: 100,00 Cl.: 4 Ql.: Seminativo]				
Com. CASSINO, Fgl. 74, Map. 1113 - [Sup.: 2.401,00 Cl.: 4 Ql.: Seminativo]				
Com. CASSINO, Fgl. 74, Map. 1114 - [Sup.: 147,00 Cl.: 4 Ql.: Seminativo]				
Com. CASSINO, Fgl. 74, Map. 1115 - [Sup.: 824,00 Cl.: 4 Ql.: Seminativo]				
Com. CASSINO, Fgl. 74, Map. 1116 - [Sup.: 25,00 Cl.: 4 Ql.: Seminativo]				
Com. CASSINO, Fgl. 74, Map. 1117 - [Sup.: 701,00 Cl.: 4 Ql.: Seminativo]				
Com. CASSINO, Fgl. 74, Map. 1118 - [Sup.: 48,00 Cl.: 4 Ql.: Seminativo]				
Com. CASSINO, Fgl. 74, Map. 1125 - [Sup.: 101,00 Cl.: 4 Ql.: Seminativo]				
Com. CASSINO, Fgl. 74, Map. 1126 - [Sup.: 8,00 Cl.: 4 Ql.: Seminativo]				
Com. CASSINO, Fgl. 74, Map. 1127 - [Sup.: 18,00 Cl.: 5 Ql.: Seminativo]				
Com. CASSINO, Fgl. 74, Map. 1128 - [Sup.: 17,00 Cl.: 5 Ql.: Seminativo]				
Com. CASSINO, Fgl. 74, Map. 1130 - [Sup.: 22,00 Cl.: 3 Ql.: Semin Arbor]				
Com. CASSINO, Fgl. 74, Map. 1132 - [Sup.: 28,00 Cl.: 3 Ql.: Semin Arbor]				
Totali €	7.725,25	0,00	7.725,25	0,00

75	FOGLIO 75			
	VIA FOGLIO 75			
		Valore	Quota	Residuo
				Fondo
1.2.2.02.13.99.999 - Altri terreni n.a.c. - Ind.				
00406	FOGLIO 75	14.577,88	0,00	14.577,88
Com. CASSINO, Fgl. 75, Map. 249 - [Sup.: 2.285,00 Cl.: 3 Ql.: Semin Arbor]				
Com. CASSINO, Fgl. 75, Map. 250 - [Sup.: 4.316,00 Cl.: 2 Ql.: Semin Arbor]				
Com. CASSINO, Fgl. 75, Map. 259 - [Sup.: 1.105,00 Cl.: 3 Ql.: Seminativo]				
Com. CASSINO, Fgl. 75, Map. 264 - [Sup.: 451,00 Cl.: 2 Ql.: Semin Arbor]				
Com. CASSINO, Fgl. 75, Map. 295 - [Sup.: 235,00 Cl.: 3 Ql.: Seminativo]				
Com. CASSINO, Fgl. 75, Map. 308 - [Sup.: 2.331,00 Cl.: 2 Ql.: Semin Arbor]				
Com. CASSINO, Fgl. 75, Map. 361 - [Sup.: 448,00 Cl.: 3 Ql.: Seminativo]				
Com. CASSINO, Fgl. 75, Map. 378 - [Sup.: 1.736,00 Cl.: 4 Ql.: Seminativo]				
Com. CASSINO, Fgl. 75, Map. 398 - [Sup.: 670,00 Cl.: 4 Ql.: Seminativo]				
Com. CASSINO, Fgl. 75, Map. 452 - [Sup.: 750,00 Cl.: 3 Ql.: Seminativo]				
Com. CASSINO, Fgl. 75, Map. 494 - [Sup.: 714,00 Cl.: 3 Ql.: Seminativo]				
Com. CASSINO, Fgl. 75, Map. 612 - [Sup.: 1.240,00 Cl.: 3 Ql.: Semin Arbor]				
Com. CASSINO, Fgl. 75, Map. 735 - [Sup.: 895,00 Cl.: 3 Ql.: Seminativo]				
Com. CASSINO, Fgl. 75, Map. 783 - [Sup.: 514,00 Cl.: 2 Ql.: Semin Arbor]				
Com. CASSINO, Fgl. 75, Map. 811 - [Sup.: 176,00 Cl.: 3 Ql.: Seminativo]				
Com. CASSINO, Fgl. 75, Map. 847 - [Sup.: 70,00 Cl.: 4 Ql.: Seminativo]				
Com. CASSINO, Fgl. 75, Map. 1272 - [Sup.: 3.520,00 Cl.: 2 Ql.: Semin Arbor]				
Totali €		14.577,88	0,00	14.577,88

76	FOGLIO 76			
	VIA FOGLIO 76			
		Valore	Quota	Residuo
				Fondo
1.2.2.02.13.99.999 - Altri terreni n.a.c. - Ind.				

1.2.2.02.13.99.999 - Altri terreni n.a.c. - Ind.					
00407	FOGLIO 76	10.829,00	0,00	10.829,00	0,00
	Com. CASSINO, Fgl. 76, Map. 150 - [Sup.: 46,00 Cl.: 0 Ql.: Fabb Rurale]				
	Com. CASSINO, Fgl. 76, Map. 338 - [Sup.: 248,00 Cl.: 4 Ql.: Seminativo]				
	Com. CASSINO, Fgl. 76, Map. 655 - [Sup.: 1.436,00 Cl.: 3 Ql.: Seminativo]				
	Com. CASSINO, Fgl. 76, Map. 953 - [Sup.: 192,00 Cl.: 3 Ql.: Seminativo]				
	Com. CASSINO, Fgl. 76, Map. 955 - [Sup.: 66,00 Cl.: 3 Ql.: Seminativo]				
	Com. CASSINO, Fgl. 76, Map. 989 - [Sup.: 98,00 Cl.: 3 Ql.: Seminativo]				
	Com. CASSINO, Fgl. 76, Map. 991 - [Sup.: 75,00 Cl.: 3 Ql.: Seminativo]				
	Com. CASSINO, Fgl. 76, Map. 1009 - [Sup.: 54,00 Cl.: 2 Ql.: Semin Arbor]				
	Com. CASSINO, Fgl. 76, Map. 1011 - [Sup.: 30,00 Cl.: 3 Ql.: Seminativo]				
	Com. CASSINO, Fgl. 76, Map. 1027 - [Sup.: 117,00 Cl.: 3 Ql.: Seminativo]				
	Com. CASSINO, Fgl. 76, Map. 1029 - [Sup.: 30,00 Cl.: 3 Ql.: Seminativo]				
	Com. CASSINO, Fgl. 76, Map. 1031 - [Sup.: 50,00 Cl.: 3 Ql.: Seminativo]				
	Com. CASSINO, Fgl. 76, Map. 1252 - [Sup.: 1.113,00 Cl.: 3 Ql.: Seminativo]				
	Com. CASSINO, Fgl. 76, Map. 1256 - [Sup.: 2.253,00 Cl.: 3 Ql.: Semin Irrig]				
	Com. CASSINO, Fgl. 76, Map. 1259 - [Sup.: 1.070,00 Cl.: 3 Ql.: Seminativo]				
	Com. CASSINO, Fgl. 76, Map. 1286 - [Sup.: 807,00 Cl.: 3 Ql.: Seminativo]				
	Com. CASSINO, Fgl. 76, Map. 1287 - [Sup.: 84,00 Cl.: 3 Ql.: Seminativo]				
	Com. CASSINO, Fgl. 76, Map. 1288 - [Sup.: 2.268,00 Cl.: 3 Ql.: Seminativo]				
	Com. CASSINO, Fgl. 76, Map. 1289 - [Sup.: 42,00 Cl.: 3 Ql.: Seminativo]				
	Com. CASSINO, Fgl. 76, Map. 1290 - [Sup.: 3.942,00 Cl.: 3 Ql.: Seminativo]				
	Com. CASSINO, Fgl. 76, Map. 1291 - [Sup.: 104,00 Cl.: 3 Ql.: Seminativo]				
	Com. CASSINO, Fgl. 76, Map. 1296 - [Sup.: 681,00 Cl.: 3 Ql.: Seminativo]				
	Com. CASSINO, Fgl. 76, Map. 1297 - [Sup.: 9,00 Cl.: 3 Ql.: Seminativo]				
	Com. CASSINO, Fgl. 76, Map. 1315 - [Sup.: 32,00 Cl.: 3 Ql.: Seminativo]				
Totali €		10.829,00	0,00	10.829,00	0,00

78	FOGLIO 78				
	VIA FOGLIO 78			Superficie mq.: 91,00	
		Valore	Quota	Residuo	Fondo
1.2.2.02.13.99.999 - Altri terreni n.a.c. - Ind.					
00408	FOGLIO 78	2.918,50	0,00	2.918,50	0,00
	Com. CASSINO, Fgl. 78, Map. 59 - [Sup.: 110,00 Cl.: 2 Ql.: Semin Arbor]				
	Com. CASSINO, Fgl. 78, Map. 70, Sub. 2 - [Cl.: 0 Ql.: Porz Di Fr]				
	Com. CASSINO, Fgl. 78, Map. 98 - [Sup.: 108,00 Cl.: 4 Ql.: Seminativo]				
	Com. CASSINO, Fgl. 78, Map. 247 - [Sup.: 1.660,00 Cl.: 2 Ql.: Semin Arbor]				
	Com. CASSINO, Fgl. 78, Map. 286 - [Sup.: 3.890,00 Cl.: 4 Ql.: Seminativo]				
	Com. CASSINO, Fgl. 78, Map. 384 - [Sup.: 145,00 Cl.: 4 Ql.: Seminativo]				
	Com. CASSINO, Fgl. 78, Map. 443 - [Sup.: 22,00 Cl.: 0 Ql.: Fabb Rurale]				
	Com. CASSINO, Fgl. 78, Map. 830 - [Sup.: 140,00 Cl.: 2 Ql.: Semin Arbor]				
	Com. CASSINO, Fgl. 78, Map. 1024 - [Sup.: 19,00 Cl.: 2 Ql.: Semin Arbor]				
	Com. CASSINO, Fgl. 78, Map. 1025 - [Sup.: 127,00 Cl.: 2 Ql.: Semin Arbor]				
	Com. CASSINO, Fgl. 78, Map. 1036 - [Sup.: 26,00 Cl.: 2 Ql.: Semin Arbor]				
	Com. CASSINO, Fgl. 78, Map. 1040 - [Sup.: 28,00 Cl.: 2 Ql.: Semin Arbor]				
	Com. CASSINO, Fgl. 78, Map. 1042 - [Sup.: 24,00 Cl.: 2 Ql.: Semin Arbor]				
Totali €		2.918,50	0,00	2.918,50	0,00

8	FOGLIO 8				
	VIA FOGLIO 8			Superficie mq.: 1.116,00	
		Valore	Quota	Residuo	Fondo
1.2.2.02.13.99.999 - Altri terreni n.a.c. - Ind.					
00374	FOGLIO 8	17.554,88	0,00	17.554,88	0,00
	Com. CASSINO, Fgl. 8, Map. 94 - [Sup.: 1.289,00 Cl.: 3 Ql.: Bosco Ceduo]				
	Com. CASSINO, Fgl. 8, Map. 96 - [Sup.: 1.668,00 Cl.: 3 Ql.: Pascolo]				
	Com. CASSINO, Fgl. 8, Map. 97 - [Sup.: 1.540,00 Cl.: 3 Ql.: Pascolo]				
	Com. CASSINO, Fgl. 8, Map. 98 - [Sup.: 1.910,00 Cl.: 0 Ql.: Pasc Cespug]				
	Com. CASSINO, Fgl. 8, Map. 99 - [Sup.: 1.270,00 Cl.: 0 Ql.: Pasc Cespug]				
	Com. CASSINO, Fgl. 8, Map. 103 - [Sup.: 2.127,00 Cl.: 0 Ql.: Pasc Cespug]				
	Com. CASSINO, Fgl. 8, Map. 104 - [Sup.: 1.360,00 Cl.: 0 Ql.: Pasc Cespug]				
	Com. CASSINO, Fgl. 8, Map. 109 - [Sup.: 1.261,00 Cl.: 0 Ql.: Pasc Cespug]				
	Com. CASSINO, Fgl. 8, Map. 116 - [Sup.: 7.647,00 Cl.: 0 Ql.: Pasc Cespug]				

1.2.2.02.13.99.999 - Altri terreni n.a.c. - Ind.					
Com. CASSINO, Fgl. 8, Map. 130 - [Sup.: 6.463,00 Cl.: 0 Ql.: Pasc Cespug]					
Com. CASSINO, Fgl. 8, Map. 143 - [Sup.: 152,00 Cl.: 3 Ql.: Pascolo]					
Com. CASSINO, Fgl. 8, Map. 155 - [Sup.: 3.638,00 Cl.: 2 Ql.: Bosco Alto]					
Com. CASSINO, Fgl. 8, Map. 174 - [Sup.: 1.250,00 Cl.: 0 Ql.: Modello 26]					
Com. CASSINO, Fgl. 8, Map. 176 - [Sup.: 1.245,00 Cl.: 0 Ql.: Pasc Cespug]					
Com. CASSINO, Fgl. 8, Map. 195 - [Sup.: 3.116,00 Cl.: 5 Ql.: Seminativo]					
Com. CASSINO, Fgl. 8, Map. 199 - [Sup.: 19.932,00 Cl.: 0 Ql.: Modello 26]					
Com. CASSINO, Fgl. 8, Map. 204 - [Sup.: 1.243,00 Cl.: 0 Ql.: Pasc Cespug]					
Com. CASSINO, Fgl. 8, Map. 205 - [Sup.: 3.990,00 Cl.: 0 Ql.: Pasc Cespug]					
Com. CASSINO, Fgl. 8, Map. 206 - [Sup.: 398,00 Cl.: 0 Ql.: Pasc Cespug]					
Com. CASSINO, Fgl. 8, Map. 217 - [Sup.: 33.132,00 Cl.: 0 Ql.: Modello 26]					
Com. CASSINO, Fgl. 8, Map. 222 - [Sup.: 589,00 Cl.: 3 Ql.: Pascolo]					
Com. CASSINO, Fgl. 8, Map. 224 - [Sup.: 75,00 Cl.: 3 Ql.: Pascolo]					
Com. CASSINO, Fgl. 8, Map. 226, Sub. 1 - [Cl.: 0 Ql.: Porz Di Fr]					
Com. CASSINO, Fgl. 8, Map. 226, Sub. 2 - [Cl.: 0 Ql.: Porz Di Fr]					
Com. CASSINO, Fgl. 8, Map. 234 - [Sup.: 530,00 Cl.: 5 Ql.: Seminativo]					
Com. CASSINO, Fgl. 8, Map. 235 - [Sup.: 137,00 Cl.: 4 Ql.: Semin Arbor]					
Com. CASSINO, Fgl. 8, Map. 237 - [Sup.: 35,00 Cl.: 0 Ql.: Area Rurale]					
Com. CASSINO, Fgl. 8, Map. 239 - [Sup.: 16,00 Cl.: 0 Ql.: Area Rurale]					
Com. CASSINO, Fgl. 8, Map. 242 - [Sup.: 230,00 Cl.: 4 Ql.: Semin Arbor]					
Com. CASSINO, Fgl. 8, Map. 243 - [Sup.: 90,00 Cl.: 4 Ql.: Semin Arbor]					
Com. CASSINO, Fgl. 8, Map. 244 - [Sup.: 400,00 Cl.: 4 Ql.: Semin Arbor]					
Com. CASSINO, Fgl. 8, Map. 245 - [Sup.: 1.163,00 Cl.: 4 Ql.: Semin Arbor]					
Com. CASSINO, Fgl. 8, Map. 246 - [Sup.: 873,00 Cl.: 4 Ql.: Seminativo]					
Com. CASSINO, Fgl. 8, Map. 247 - [Sup.: 2.371,00 Cl.: 3 Ql.: Bosco Ceduo]					
Com. CASSINO, Fgl. 8, Map. 248 - [Sup.: 6.060,00 Cl.: 3 Ql.: Bosco Ceduo]					
Com. CASSINO, Fgl. 8, Map. 250 - [Sup.: 630,00 Cl.: 4 Ql.: Seminativo]					
Com. CASSINO, Fgl. 8, Map. 251 - [Sup.: 880,00 Cl.: 3 Ql.: Bosco Ceduo]					
Com. CASSINO, Fgl. 8, Map. 252 - [Sup.: 395,00 Cl.: 3 Ql.: Pascolo]					
Com. CASSINO, Fgl. 8, Map. 269 - [Sup.: 5.880,00 Cl.: 0 Ql.: Pasc Cespug]					
Com. CASSINO, Fgl. 8, Map. 271 - [Sup.: 160,00 Cl.: 3 Ql.: Pascolo]					
Com. CASSINO, Fgl. 8, Map. 295 - [Sup.: 657,00 Cl.: 4 Ql.: Semin Arbor]					
Com. CASSINO, Fgl. 8, Map. 311 - [Sup.: 3.154,00 Cl.: 3 Ql.: Bosco Ceduo]					
Com. CASSINO, Fgl. 8, Map. 324 - [Sup.: 220,00 Cl.: 4 Ql.: Seminativo]					
Com. CASSINO, Fgl. 8, Map. 325 - [Sup.: 280,00 Cl.: 4 Ql.: Seminativo]					
Com. CASSINO, Fgl. 8, Map. 326 - [Sup.: 414,00 Cl.: 4 Ql.: Seminativo]					
Com. CASSINO, Fgl. 8, Map. 327 - [Sup.: 120,00 Cl.: 4 Ql.: Seminativo]					
Com. CASSINO, Fgl. 8, Map. 328 - [Sup.: 137,00 Cl.: 4 Ql.: Seminativo]					
Com. CASSINO, Fgl. 8, Map. 329 - [Sup.: 960,00 Cl.: 3 Ql.: Bosco Ceduo]					
Com. CASSINO, Fgl. 8, Map. 330 - [Sup.: 920,00 Cl.: 3 Ql.: Bosco Ceduo]					
Com. CASSINO, Fgl. 8, Map. 331 - [Sup.: 160,00 Cl.: 3 Ql.: Bosco Ceduo]					
Com. CASSINO, Fgl. 8, Map. 332 - [Sup.: 860,00 Cl.: 3 Ql.: Bosco Ceduo]					
Com. CASSINO, Fgl. 8, Map. 333 - [Sup.: 395,00 Cl.: 3 Ql.: Pascolo]					
Com. CASSINO, Fgl. 8, Map. 334 - [Sup.: 495,00 Cl.: 3 Ql.: Pascolo]					
Com. CASSINO, Fgl. 8, Map. 335 - [Sup.: 60,00 Cl.: 3 Ql.: Pascolo]					
Com. CASSINO, Fgl. 8, Map. 336 - [Sup.: 290,00 Cl.: 3 Ql.: Pascolo]					
Com. CASSINO, Fgl. 8, Map. 347 - [Sup.: 1.280,00 Cl.: 3 Ql.: Bosco Ceduo]					
Com. CASSINO, Fgl. 8, Map. 350 - [Sup.: 184,00 Cl.: 3 Ql.: Pascolo]					
Com. CASSINO, Fgl. 8, Map. 371 - [Sup.: 1.480,00 Cl.: 0 Ql.: Pasc Cespug]					
Com. CASSINO, Fgl. 8, Map. 428 - [Sup.: 600,00 Cl.: 0 Ql.: Pasc Cespug]					
Com. CASSINO, Fgl. 8, Map. 429 - [Sup.: 650,00 Cl.: 0 Ql.: Pasc Cespug]					
Com. CASSINO, Fgl. 8, Map. 430 - [Sup.: 610,00 Cl.: 0 Ql.: Pasc Cespug]					
Com. CASSINO, Fgl. 8, Map. 435 - [Sup.: 210,00 Cl.: 3 Ql.: Bosco Ceduo]					
Com. CASSINO, Fgl. 8, Map. 436 - [Sup.: 150,00 Cl.: 3 Ql.: Bosco Ceduo]					
Com. CASSINO, Fgl. 8, Map. 437 - [Sup.: 180,00 Cl.: 3 Ql.: Bosco Ceduo]					
Com. CASSINO, Fgl. 8, Map. 438 - [Sup.: 260,00 Cl.: 3 Ql.: Bosco Ceduo]					
Com. CASSINO, Fgl. 8, Map. 439 - [Sup.: 1.210,00 Cl.: 3 Ql.: Bosco Ceduo]					
Com. CASSINO, Fgl. 8, Map. 440 - [Sup.: 610,00 Cl.: 3 Ql.: Bosco Ceduo]					
Com. CASSINO, Fgl. 8, Map. 441 - [Sup.: 610,00 Cl.: 3 Ql.: Bosco Ceduo]					
Com. CASSINO, Fgl. 8, Map. 442 - [Sup.: 690,00 Cl.: 3 Ql.: Bosco Ceduo]					
Com. CASSINO, Fgl. 8, Map. 443 - [Sup.: 120,00 Cl.: 3 Ql.: Pascolo]					
Com. CASSINO, Fgl. 8, Map. 444 - [Sup.: 95,00 Cl.: 3 Ql.: Pascolo]					
Com. CASSINO, Fgl. 8, Map. 445 - [Sup.: 240,00 Cl.: 3 Ql.: Pascolo]					

1.2.2.02.13.99.999 - Altri terreni n.a.c. - Ind.					
Com. CASSINO, Fgl. 8, Map. 446 - [Sup.: 260,00 Cl.: 3 Ql.: Pascolo]					
Com. CASSINO, Fgl. 8, Map. 447 - [Sup.: 200,00 Cl.: 3 Ql.: Pascolo]					
Com. CASSINO, Fgl. 8, Map. 448 - [Sup.: 307,00 Cl.: 3 Ql.: Pascolo]					
Com. CASSINO, Fgl. 8, Map. 467 - [Sup.: 800,00 Cl.: 3 Ql.: Pascolo]					
Com. CASSINO, Fgl. 8, Map. 468 - [Sup.: 1.490,00 Cl.: 3 Ql.: Pascolo]					
Com. CASSINO, Fgl. 8, Map. 469 - [Sup.: 61,00 Cl.: 3 Ql.: Pascolo]					
Com. CASSINO, Fgl. 8, Map. 472 - [Sup.: 1.340,00 Cl.: 0 Ql.: Pasc Cespug]					
Com. CASSINO, Fgl. 8, Map. 474 - [Sup.: 1.720,00 Cl.: 0 Ql.: Pasc Cespug]					
Com. CASSINO, Fgl. 8, Map. 493 - [Sup.: 1.050,00 Cl.: 0 Ql.: Pasc Cespug]					
Com. CASSINO, Fgl. 8, Map. 494 - [Sup.: 2.418,00 Cl.: 0 Ql.: Pasc Cespug]					
Com. CASSINO, Fgl. 8, Map. 498 - [Sup.: 905,00 Cl.: 4 Ql.: Semin Arbor]					
Com. CASSINO, Fgl. 8, Map. 500 - [Sup.: 520,00 Cl.: 4 Ql.: Semin Arbor]					
Com. CASSINO, Fgl. 8, Map. 501 - [Sup.: 320,00 Cl.: 4 Ql.: Semin Arbor]					
Com. CASSINO, Fgl. 8, Map. 502 - [Sup.: 380,00 Cl.: 4 Ql.: Semin Arbor]					
Com. CASSINO, Fgl. 8, Map. 573 - [Sup.: 330,00 Cl.: 0 Ql.: Incolt Ster]					
Com. CASSINO, Fgl. 8, Map. 591 - [Sup.: 216,00 Cl.: 4 Ql.: Semin Arbor]					
Com. CASSINO, Fgl. 8, Map. 592 - [Sup.: 114,00 Cl.: 4 Ql.: Semin Arbor]					
Com. CASSINO, Fgl. 8, Map. 606 - [Sup.: 4.140,00 Cl.: 3 Ql.: Pascolo]					
Com. CASSINO, Fgl. 8, Map. 624 - [Sup.: 773,00 Cl.: 4 Ql.: Seminativo]					
Com. CASSINO, Fgl. 8, Map. 625 - [Sup.: 350,00 Cl.: 4 Ql.: Seminativo]					
Com. CASSINO, Fgl. 8, Map. 690 - [Sup.: 1.335,00 Cl.: 0 Ql.: Pasc Cespug]					
Com. CASSINO, Fgl. 8, Map. 697 - [Sup.: 1.116,00 Cl.: 0 Ql.: Pasc Cespug]					
Com. CASSINO, Fgl. 8, Map. 698 - [Sup.: 475,00 Cl.: 4 Ql.: Seminativo]					
Com. CASSINO, Fgl. 8, Map. 699 - [Sup.: 480,00 Cl.: 4 Ql.: Seminativo]					
Com. CASSINO, Fgl. 8, Map. 731 - [Sup.: 5,00 Cl.: 0 Ql.: Fabb Rurale]					
Com. CASSINO, Fgl. 8, Map. 732 - [Sup.: 21,00 Cl.: 0 Ql.: Fabb Rurale]					
Com. CASSINO, Fgl. 8, Map. 733, Sub. 1 - [Cl.: 0 Ql.: Porz Di Fr]					
Com. CASSINO, Fgl. 8, Map. 743 - [Sup.: 610,00 Cl.: 3 Ql.: Bosco Ceduo]					
Com. CASSINO, Fgl. 8, Map. 744 - [Sup.: 624,00 Cl.: 3 Ql.: Bosco Ceduo]					
Com. CASSINO, Fgl. 8, Map. 784 - [Sup.: 1.270,00 Cl.: 3 Ql.: Bosco Ceduo]					
Com. CASSINO, Fgl. 8, Map. 785 - [Sup.: 4.006,00 Cl.: 3 Ql.: Bosco Ceduo]					
Com. CASSINO, Fgl. 8, Map. 816 - [Sup.: 2.957,00 Cl.: 2 Ql.: Pascolo]					
Com. CASSINO, Fgl. 8, Map. 817 - [Sup.: 100,00 Cl.: 3 Ql.: Pascolo]					
Com. CASSINO, Fgl. 8, Map. 820 - [Sup.: 125,00 Cl.: 3 Ql.: Pascolo]					
Com. CASSINO, Fgl. 8, Map. 822 - [Sup.: 285,00 Cl.: 3 Ql.: Pascolo]					
Com. CASSINO, Fgl. 8, Map. 1016 - [Sup.: 1.470,00 Cl.: 4 Ql.: Semin Arbor]					
Com. CASSINO, Fgl. 8, Map. 1020 - [Sup.: 100,00 Cl.: 3 Ql.: Pascolo]					
Com. CASSINO, Fgl. 8, Map. 1036 - [Sup.: 45,00 Cl.: 3 Ql.: Pascolo]					
Com. CASSINO, Fgl. 8, Map. 1044 - [Sup.: 554,00 Cl.: 0 Ql.: Incolt Ster]					
Com. CASSINO, Fgl. 8, Map. 1076 - [Sup.: 280,00 Cl.: 3 Ql.: Pascolo]					
Com. CASSINO, Fgl. 8, Map. 1125 - [Sup.: 770,00 Cl.: 3 Ql.: Pascolo]					
Com. CASSINO, Fgl. 8, Map. 1250 - [Sup.: 3.306,00 Cl.: 1 Ql.: Seminativo]					
Com. CASSINO, Fgl. 8, Map. 1251 - [Sup.: 120,00 Cl.: 4 Ql.: Seminativo]					
Com. CASSINO, Fgl. 8, Map. 1332 - [Sup.: 1.024,00 Cl.: 0 Ql.: Incolt Ster]					
Com. CASSINO, Fgl. 8, Map. 1334 - [Sup.: 11,00 Cl.: 0 Ql.: Incolt Ster]					
Com. CASSINO, Fgl. 8, Map. 1335 - [Sup.: 118,00 Cl.: 0 Ql.: Incolt Ster]					
Com. CASSINO, Fgl. 8, Map. 1338 - [Sup.: 121,00 Cl.: 0 Ql.: Incolt Ster]					
Com. CASSINO, Fgl. 8, Map. 1339 - [Sup.: 3,00 Cl.: 0 Ql.: Incolt Ster]					
Com. CASSINO, Fgl. 8, Map. 1426 - [Sup.: 79,00 Cl.: 3 Ql.: Pascolo]					
Com. CASSINO, Fgl. 8, Map. 1427 - [Sup.: 31,00 Cl.: 3 Ql.: Pascolo]					
Totale €		17.554,88	0,00	17.554,88	0,00

80	FOGLIO 80				
	VIA FOGLIO 80				
		Valore	Quota	Residuo	Fondo
1.2.2.02.13.99.999 - Altri terreni n.a.c. - Ind.					
00409	FOGLIO 80	3.207,75	0,00	3.207,75	0,00
Com. CASSINO, Fgl. 80, Map. 183 - [Sup.: 58,00 Cl.: 0 Ql.: Fabb Rurale]					
Com. CASSINO, Fgl. 80, Map. 253 - [Sup.: 164,00 Cl.: 1 Ql.: Semin Arbor]					
Com. CASSINO, Fgl. 80, Map. 559 - [Sup.: 552,00 Cl.: 3 Ql.: Seminativo]					
Com. CASSINO, Fgl. 80, Map. 560 - [Sup.: 493,00 Cl.: 3 Ql.: Seminativo]					
Com. CASSINO, Fgl. 80, Map. 562 - [Sup.: 544,00 Cl.: 3 Ql.: Seminativo]					

1.2.2.02.13.99.999 - Altri terreni n.a.c. - Ind.				
Com. CASSINO, Fgl. 80, Map. 952 - [Sup.: 75,00 Cl.: 0 Ql.: Fabb Rurale]				
Com. CASSINO, Fgl. 80, Map. 1039 - [Sup.: 1.395,00 Cl.: 4 Ql.: Semin Arbor]				
Com. CASSINO, Fgl. 80, Map. 1055 - [Sup.: 1.436,00 Cl.: 4 Ql.: Semin Arbor]				
Com. CASSINO, Fgl. 80, Map. 1196 - [Sup.: 691,00 Cl.: 4 Ql.: Semin Arbor]				
Com. CASSINO, Fgl. 80, Map. 1197 - [Sup.: 355,00 Cl.: 0 Ql.: Fabb Rurale]				
Com. CASSINO, Fgl. 80, Map. 1339 - [Sup.: 680,00 Cl.: 4 Ql.: Semin Arbor]				
Com. CASSINO, Fgl. 80, Map. 1361 - [Sup.: 315,00 Cl.: 2 Ql.: Semin Arbor]				
Com. CASSINO, Fgl. 80, Map. 1680 - [Sup.: 45,00 Cl.: 4 Ql.: Semin Arbor]				
Com. CASSINO, Fgl. 80, Map. 1907 - [Sup.: 84,00 Cl.: 0 Ql.: Fabb Rurale]				
Com. CASSINO, Fgl. 80, Map. 1908 - [Sup.: 26,00 Cl.: 0 Ql.: Fabb Rurale]				
Com. CASSINO, Fgl. 80, Map. 1909 - [Sup.: 166,00 Cl.: 0 Ql.: Fabb Rurale]				
Com. CASSINO, Fgl. 80, Map. 1989 - [Sup.: 950,00 Cl.: 4 Ql.: Semin Arbor]				
Com. CASSINO, Fgl. 80, Map. 1990 - [Sup.: 350,00 Cl.: 4 Ql.: Semin Arbor]				
Com. CASSINO, Fgl. 80, Map. 1992 - [Sup.: 830,00 Cl.: 4 Ql.: Seminativo]				
Com. CASSINO, Fgl. 80, Map. 1993 - [Sup.: 285,00 Cl.: 4 Ql.: Seminativo]				
Com. CASSINO, Fgl. 80, Map. 866 - [Sup.: 559,00 Ql.: Fu D Accert]				
Totall €		3.207,75	0,00	3.207,75
				0,00

81	FOGLIO 81			
	VIA FOGLIO 81			
		Superficie mq.: 1.075,00		
		Valore	Quota	Residuo
				Fondo
1.2.2.02.13.99.999 - Altri terreni n.a.c. - Ind.				
00410	FOGLIO 81	6.599,13	0,00	6.599,13
Com. CASSINO, Fgl. 81, Map. 237, Sub. 3 - [Cl.: 0 Ql.: Porz Di Fr]				
Com. CASSINO, Fgl. 81, Map. 523 - [Sup.: 1.075,00 Cl.: 3 Ql.: Semin Arbor]				
Com. CASSINO, Fgl. 81, Map. 529 - [Sup.: 4.140,00 Cl.: 3 Ql.: Semin Arbor]				
Com. CASSINO, Fgl. 81, Map. 536 - [Sup.: 260,00 Cl.: 3 Ql.: Semin Arbor]				
Com. CASSINO, Fgl. 81, Map. 537 - [Sup.: 560,00 Cl.: 3 Ql.: Semin Arbor]				
Com. CASSINO, Fgl. 81, Map. 538 - [Sup.: 40,00 Cl.: 3 Ql.: Semin Arbor]				
Com. CASSINO, Fgl. 81, Map. 541 - [Sup.: 48,00 Cl.: 3 Ql.: Semin Arbor]				
Com. CASSINO, Fgl. 81, Map. 542 - [Sup.: 46,00 Cl.: 3 Ql.: Semin Arbor]				
Com. CASSINO, Fgl. 81, Map. 543 - [Sup.: 780,00 Cl.: 3 Ql.: Semin Arbor]				
Com. CASSINO, Fgl. 81, Map. 544 - [Sup.: 116,00 Cl.: 3 Ql.: Semin Arbor]				
Com. CASSINO, Fgl. 81, Map. 545 - [Sup.: 540,00 Cl.: 3 Ql.: Semin Arbor]				
Com. CASSINO, Fgl. 81, Map. 546 - [Sup.: 1.430,00 Cl.: 3 Ql.: Semin Arbor]				
Com. CASSINO, Fgl. 81, Map. 547 - [Sup.: 200,00 Cl.: 3 Ql.: Semin Arbor]				
Com. CASSINO, Fgl. 81, Map. 548 - [Sup.: 30,00 Cl.: 3 Ql.: Semin Arbor]				
Com. CASSINO, Fgl. 81, Map. 549 - [Sup.: 210,00 Cl.: 3 Ql.: Semin Arbor]				
Com. CASSINO, Fgl. 81, Map. 550 - [Sup.: 110,00 Cl.: 3 Ql.: Semin Arbor]				
Com. CASSINO, Fgl. 81, Map. 551 - [Sup.: 130,00 Cl.: 3 Ql.: Semin Arbor]				
Com. CASSINO, Fgl. 81, Map. 552 - [Sup.: 210,00 Cl.: 3 Ql.: Semin Arbor]				
Com. CASSINO, Fgl. 81, Map. 641 - [Sup.: 65,00 Cl.: 0 Ql.: Fabb Rurale]				
Com. CASSINO, Fgl. 81, Map. 967 - [Sup.: 527,00 Cl.: 3 Ql.: Semin Arbor]				
Com. CASSINO, Fgl. 81, Map. 969 - [Sup.: 781,00 Cl.: 3 Ql.: Semin Arbor]				
Totall €		6.599,13	0,00	6.599,13
				0,00

82	FOGLIO 82			
	VIA FOGLIO 82			
		Valore	Quota	Residuo
				Fondo
1.2.2.02.13.99.999 - Altri terreni n.a.c. - Ind.				
00411	FOGLIO 82	67.847,00	0,00	67.847,00
Com. CASSINO, Fgl. 82, Map. 29 - [Sup.: 5.220,00 Cl.: 3 Ql.: Semin Arbor]				
Com. CASSINO, Fgl. 82, Map. 42 - [Sup.: 30,00 Cl.: 0 Ql.: Fabb Rurale]				
Com. CASSINO, Fgl. 82, Map. 103 - [Sup.: 5.505,00 Cl.: 3 Ql.: Seminativo]				
Com. CASSINO, Fgl. 82, Map. 110 - [Sup.: 159,00 Cl.: 3 Ql.: Seminativo]				
Com. CASSINO, Fgl. 82, Map. 243 - [Sup.: 30,00 Cl.: 3 Ql.: Seminativo]				
Com. CASSINO, Fgl. 82, Map. 246 - [Sup.: 1.898,00 Cl.: 3 Ql.: Seminativo]				
Com. CASSINO, Fgl. 82, Map. 247 - [Sup.: 5.640,00 Cl.: 4 Ql.: Seminativo]				
Com. CASSINO, Fgl. 82, Map. 248 - [Sup.: 1.000,00 Cl.: 3 Ql.: Seminativo]				
Com. CASSINO, Fgl. 82, Map. 249 - [Sup.: 130,00 Cl.: 3 Ql.: Seminativo]				
Com. CASSINO, Fgl. 82, Map. 250 - [Sup.: 80,00 Cl.: 3 Ql.: Seminativo]				

1.2.2.02.13.99.999 - Altri terreni n.a.c. - Ind.

Com. CASSINO, Fgl. 82, Map. 251 - [Sup.: 280,00 Cl.: 3 Ql.: Seminato]
Com. CASSINO, Fgl. 82, Map. 252 - [Sup.: 185,00 Cl.: 3 Ql.: Seminato]
Com. CASSINO, Fgl. 82, Map. 253 - [Sup.: 2.187,00 Cl.: 3 Ql.: Semin Arbor]
Com. CASSINO, Fgl. 82, Map. 254 - [Sup.: 650,00 Cl.: 3 Ql.: Semin Arbor]
Com. CASSINO, Fgl. 82, Map. 258 - [Sup.: 805,00 Cl.: 3 Ql.: Seminato]
Com. CASSINO, Fgl. 82, Map. 259 - [Sup.: 1.485,00 Cl.: 2 Ql.: Semin Arbor]
Com. CASSINO, Fgl. 82, Map. 260 - [Sup.: 2.130,00 Cl.: 3 Ql.: Seminato]
Com. CASSINO, Fgl. 82, Map. 261 - [Sup.: 2.320,00 Cl.: 3 Ql.: Semin Arbor]
Com. CASSINO, Fgl. 82, Map. 263 - [Sup.: 3.350,00 Cl.: 2 Ql.: Semin Irrig]
Com. CASSINO, Fgl. 82, Map. 264 - [Sup.: 1.400,00 Cl.: 0 Ql.: Modello 26]
Com. CASSINO, Fgl. 82, Map. 265 - [Sup.: 1.420,00 Cl.: 0 Ql.: Modello 26]
Com. CASSINO, Fgl. 82, Map. 266 - [Sup.: 760,00 Cl.: 4 Ql.: Semin Arbor]
Com. CASSINO, Fgl. 82, Map. 267 - [Sup.: 1.140,00 Cl.: 2 Ql.: Pascolo]
Com. CASSINO, Fgl. 82, Map. 268 - [Sup.: 1.595,00 Cl.: 3 Ql.: Seminato]
Com. CASSINO, Fgl. 82, Map. 270 - [Sup.: 1.320,00 Cl.: 3 Ql.: Seminato]
Com. CASSINO, Fgl. 82, Map. 271 - [Sup.: 620,00 Cl.: 3 Ql.: Seminato]
Com. CASSINO, Fgl. 82, Map. 275 - [Sup.: 4.670,00 Cl.: 3 Ql.: Seminato]
Com. CASSINO, Fgl. 82, Map. 276 - [Sup.: 1.450,00 Cl.: 1 Ql.: Bosco Ceduo]
Com. CASSINO, Fgl. 82, Map. 277 - [Sup.: 5.480,00 Cl.: 3 Ql.: Seminato]
Com. CASSINO, Fgl. 82, Map. 278 - [Sup.: 755,00 Cl.: 1 Ql.: Bosco Ceduo]
Com. CASSINO, Fgl. 82, Map. 279 - [Sup.: 114,00 Cl.: 3 Ql.: Seminato]
Com. CASSINO, Fgl. 82, Map. 280 - [Sup.: 2.400,00 Cl.: 0 Ql.: Modello 26]
Com. CASSINO, Fgl. 82, Map. 283 - [Sup.: 1.320,00 Cl.: 3 Ql.: Seminato]
Com. CASSINO, Fgl. 82, Map. 285 - [Sup.: 1.130,00 Cl.: 5 Ql.: Seminato]
Com. CASSINO, Fgl. 82, Map. 287 - [Sup.: 5.360,00 Cl.: 4 Ql.: Seminato]
Com. CASSINO, Fgl. 82, Map. 288 - [Sup.: 2.770,00 Cl.: 2 Ql.: Pascolo]
Com. CASSINO, Fgl. 82, Map. 289 - [Sup.: 1.570,00 Cl.: 4 Ql.: Semin Arbor]
Com. CASSINO, Fgl. 82, Map. 290 - [Sup.: 1.930,00 Cl.: 4 Ql.: Semin Arbor]
Com. CASSINO, Fgl. 82, Map. 291 - [Sup.: 5.160,00 Cl.: 4 Ql.: Seminato]
Com. CASSINO, Fgl. 82, Map. 292 - [Sup.: 2.280,00 Cl.: 4 Ql.: Semin Arbor]
Com. CASSINO, Fgl. 82, Map. 293 - [Sup.: 2.480,00 Cl.: 3 Ql.: Seminato]
Com. CASSINO, Fgl. 82, Map. 294 - [Sup.: 1.000,00 Cl.: 3 Ql.: Seminato]
Com. CASSINO, Fgl. 82, Map. 295 - [Sup.: 760,00 Cl.: 3 Ql.: Semin Arbor]
Com. CASSINO, Fgl. 82, Map. 296 - [Sup.: 1.520,00 Cl.: 3 Ql.: Semin Arbor]
Com. CASSINO, Fgl. 82, Map. 297 - [Sup.: 2.000,00 Cl.: 3 Ql.: Semin Arbor]
Com. CASSINO, Fgl. 82, Map. 298 - [Sup.: 600,00 Cl.: 3 Ql.: Semin Arbor]
Com. CASSINO, Fgl. 82, Map. 299 - [Sup.: 480,00 Cl.: 0 Ql.: Fabb Rurale]
Com. CASSINO, Fgl. 82, Map. 302 - [Sup.: 1.800,00 Cl.: 3 Ql.: Seminato]
Com. CASSINO, Fgl. 82, Map. 306 - [Sup.: 75,00 Cl.: 3 Ql.: Seminato]
Com. CASSINO, Fgl. 82, Map. 307 - [Sup.: 60,00 Cl.: 3 Ql.: Seminato]
Com. CASSINO, Fgl. 82, Map. 308 - [Sup.: 90,00 Cl.: 3 Ql.: Seminato]
Com. CASSINO, Fgl. 82, Map. 310 - [Sup.: 2.145,00 Cl.: 4 Ql.: Seminato]
Com. CASSINO, Fgl. 82, Map. 311 - [Sup.: 350,00 Cl.: 3 Ql.: Seminato]
Com. CASSINO, Fgl. 82, Map. 312 - [Sup.: 410,00 Cl.: 4 Ql.: Seminato]
Com. CASSINO, Fgl. 82, Map. 314 - [Sup.: 570,00 Cl.: 4 Ql.: Seminato]
Com. CASSINO, Fgl. 82, Map. 317 - [Sup.: 1.420,00 Cl.: 4 Ql.: Semin Arbor]
Com. CASSINO, Fgl. 82, Map. 319 - [Sup.: 2.430,00 Cl.: 3 Ql.: Semin Arbor]
Com. CASSINO, Fgl. 82, Map. 320 - [Sup.: 2.450,00 Cl.: 4 Ql.: Seminato]
Com. CASSINO, Fgl. 82, Map. 321 - [Sup.: 560,00 Cl.: 3 Ql.: Semin Arbor]
Com. CASSINO, Fgl. 82, Map. 324 - [Sup.: 390,00 Cl.: 3 Ql.: Seminato]
Com. CASSINO, Fgl. 82, Map. 326 - [Sup.: 4.020,00 Cl.: 3 Ql.: Semin Arbor]
Com. CASSINO, Fgl. 82, Map. 327 - [Sup.: 2.720,00 Cl.: 4 Ql.: Semin Arbor]
Com. CASSINO, Fgl. 82, Map. 328 - [Sup.: 2.740,00 Cl.: 4 Ql.: Semin Arbor]
Com. CASSINO, Fgl. 82, Map. 329 - [Sup.: 4.740,00 Cl.: 3 Ql.: Seminato]
Com. CASSINO, Fgl. 82, Map. 330 - [Sup.: 260,00 Cl.: 1 Ql.: Pascolo]
Com. CASSINO, Fgl. 82, Map. 335 - [Sup.: 540,00 Cl.: 1 Ql.: Bosco Ceduo]
Com. CASSINO, Fgl. 82, Map. 386 - [Sup.: 630,00 Cl.: 3 Ql.: Seminato]
Com. CASSINO, Fgl. 82, Map. 417 - [Sup.: 520,00 Cl.: 1 Ql.: Bosco Ceduo]
Com. CASSINO, Fgl. 82, Map. 418 - [Sup.: 850,00 Cl.: 4 Ql.: Semin Arbor]
Com. CASSINO, Fgl. 82, Map. 493 - [Sup.: 3.800,00 Cl.: 3 Ql.: Semin Arbor]
Com. CASSINO, Fgl. 82, Map. 628 - [Sup.: 3.306,00 Cl.: 1 Ql.: Bosco Ceduo]
Com. CASSINO, Fgl. 82, Map. 631 - [Sup.: 194,00 Cl.: 0 Ql.: Relit Strad]
Com. CASSINO, Fgl. 82, Map. 638 - [Sup.: 7.497,00 Cl.: 1 Ql.: Bosco Ceduo]

1.2.2.02.13.99.999 - Altri terreni n.a.c. - Ind.				
Com. CASSINO, Fgl. 82, Map. 657 - [Sup.: 9.477,00 Cl.: 1 Ql.: Bosco Ceduo]				
Com. CASSINO, Fgl. 82, Map. 658 - [Sup.: 42,00 Cl.: 1 Ql.: Bosco Ceduo]				
Com. CASSINO, Fgl. 82, Map. 661 - [Sup.: 689,00 Cl.: 1 Ql.: Bosco Ceduo]				
Com. CASSINO, Fgl. 82, Map. 662 - [Sup.: 18,00 Cl.: 1 Ql.: Bosco Ceduo]				
Com. CASSINO, Fgl. 82, Map. 763 - [Sup.: 6.880,00 Cl.: 4 Ql.: Seminato]				
Totali €	67.847,00	0,00	67.847,00	0,00

83	FOGLIO 83			
	VIA FOGLIO 83			
		Valore	Quota	Residuo
				Fondo
1.2.2.02.13.99.999 - Altri terreni n.a.c. - Ind.				
00412	FOGLIO 83	68.464,50	0,00	68.464,50
	Com. CASSINO, Fgl. 83, Map. 24 - [Sup.: 2.759,00 Cl.: 5 Ql.: Seminato]			
	Com. CASSINO, Fgl. 83, Map. 38 - [Sup.: 1.470,00 Cl.: 3 Ql.: Semin Arbor]			
	Com. CASSINO, Fgl. 83, Map. 39 - [Sup.: 3.630,00 Cl.: 3 Ql.: Semin Arbor]			
	Com. CASSINO, Fgl. 83, Map. 113 - [Sup.: 1.080,00 Cl.: 5 Ql.: Seminato]			
	Com. CASSINO, Fgl. 83, Map. 114 - [Sup.: 1.325,00 Cl.: 5 Ql.: Seminato]			
	Com. CASSINO, Fgl. 83, Map. 116 - [Sup.: 2.190,00 Cl.: 5 Ql.: Seminato]			
	Com. CASSINO, Fgl. 83, Map. 117 - [Sup.: 6.310,00 Cl.: 5 Ql.: Seminato]			
	Com. CASSINO, Fgl. 83, Map. 119 - [Sup.: 490,00 Cl.: 5 Ql.: Seminato]			
	Com. CASSINO, Fgl. 83, Map. 125 - [Sup.: 170,00 Cl.: 0 Ql.: Area Fab Dm]			
	Com. CASSINO, Fgl. 83, Map. 127 - [Sup.: 2.400,00 Cl.: 1 Ql.: Bosco Ceduo]			
	Com. CASSINO, Fgl. 83, Map. 128 - [Sup.: 3.840,00 Cl.: 4 Ql.: Semin Arbor]			
	Com. CASSINO, Fgl. 83, Map. 129 - [Sup.: 4.160,00 Cl.: 1 Ql.: Bosco Ceduo]			
	Com. CASSINO, Fgl. 83, Map. 130 - [Sup.: 3.470,00 Cl.: 0 Ql.: Modello 26]			
	Com. CASSINO, Fgl. 83, Map. 131 - [Sup.: 720,00 Cl.: 4 Ql.: Semin Arbor]			
	Com. CASSINO, Fgl. 83, Map. 132 - [Sup.: 1.600,00 Cl.: 4 Ql.: Semin Arbor]			
	Com. CASSINO, Fgl. 83, Map. 140 - [Sup.: 1.250,00 Cl.: 4 Ql.: Seminato]			
	Com. CASSINO, Fgl. 83, Map. 141 - [Sup.: 1.940,00 Cl.: 3 Ql.: Semin Arbor]			
	Com. CASSINO, Fgl. 83, Map. 143 - [Sup.: 280,00 Cl.: 3 Ql.: Semin Arbor]			
	Com. CASSINO, Fgl. 83, Map. 144 - [Sup.: 3.000,00 Cl.: 3 Ql.: Semin Arbor]			
	Com. CASSINO, Fgl. 83, Map. 145 - [Sup.: 3.320,00 Cl.: 3 Ql.: Semin Arbor]			
	Com. CASSINO, Fgl. 83, Map. 147 - [Sup.: 2.690,00 Cl.: 3 Ql.: Semin Arbor]			
	Com. CASSINO, Fgl. 83, Map. 149 - [Sup.: 2.730,00 Cl.: 3 Ql.: Semin Arbor]			
	Com. CASSINO, Fgl. 83, Map. 153 - [Sup.: 3.940,00 Cl.: 1 Ql.: Bosco Ceduo]			
	Com. CASSINO, Fgl. 83, Map. 155 - [Sup.: 1.780,00 Cl.: 4 Ql.: Seminato]			
	Com. CASSINO, Fgl. 83, Map. 156 - [Sup.: 3.870,00 Cl.: 3 Ql.: Semin Arbor]			
	Com. CASSINO, Fgl. 83, Map. 157 - [Sup.: 3.140,00 Cl.: 4 Ql.: Seminato]			
	Com. CASSINO, Fgl. 83, Map. 158 - [Sup.: 3.270,00 Cl.: 4 Ql.: Seminato]			
	Com. CASSINO, Fgl. 83, Map. 161 - [Sup.: 990,00 Cl.: 4 Ql.: Seminato]			
	Com. CASSINO, Fgl. 83, Map. 162 - [Sup.: 1.150,00 Cl.: 4 Ql.: Seminato]			
	Com. CASSINO, Fgl. 83, Map. 163 - [Sup.: 1.180,00 Cl.: 0 Ql.: Modello 26]			
	Com. CASSINO, Fgl. 83, Map. 165 - [Sup.: 3.652,00 Cl.: 3 Ql.: Semin Arbor]			
	Com. CASSINO, Fgl. 83, Map. 176 - [Sup.: 2.730,00 Cl.: 0 Ql.: Modello 26]			
	Com. CASSINO, Fgl. 83, Map. 177 - [Sup.: 3.240,00 Cl.: 5 Ql.: Seminato]			
	Com. CASSINO, Fgl. 83, Map. 193 - [Sup.: 2.635,00 Cl.: 5 Ql.: Seminato]			
	Com. CASSINO, Fgl. 83, Map. 226 - [Sup.: 5.985,00 Cl.: 5 Ql.: Seminato]			
	Com. CASSINO, Fgl. 83, Map. 325 - [Sup.: 1.270,00 Cl.: 2 Ql.: Semin Arbor]			
	Com. CASSINO, Fgl. 83, Map. 347 - [Sup.: 2.180,00 Cl.: 5 Ql.: Seminato]			
	Com. CASSINO, Fgl. 83, Map. 348 - [Sup.: 1.420,00 Cl.: 3 Ql.: Seminato]			
	Com. CASSINO, Fgl. 83, Map. 351 - [Sup.: 1.100,00 Cl.: 4 Ql.: Seminato]			
	Com. CASSINO, Fgl. 83, Map. 352 - [Sup.: 4.450,00 Cl.: 5 Ql.: Seminato]			
	Com. CASSINO, Fgl. 83, Map. 354 - [Sup.: 800,00 Cl.: 3 Ql.: Semin Arbor]			
	Com. CASSINO, Fgl. 83, Map. 363 - [Sup.: 1.280,00 Cl.: 0 Ql.: Modello 26]			
	Com. CASSINO, Fgl. 83, Map. 366 - [Sup.: 8.580,00 Cl.: 4 Ql.: Seminato]			
	Com. CASSINO, Fgl. 83, Map. 367 - [Sup.: 1.640,00 Cl.: 4 Ql.: Seminato]			
	Com. CASSINO, Fgl. 83, Map. 370 - [Sup.: 5.360,00 Cl.: 3 Ql.: Semin Arbor]			
	Com. CASSINO, Fgl. 83, Map. 371 - [Sup.: 780,00 Cl.: 4 Ql.: Seminato]			
	Com. CASSINO, Fgl. 83, Map. 372 - [Sup.: 5.780,00 Cl.: 3 Ql.: Semin Arbor]			
	Com. CASSINO, Fgl. 83, Map. 379 - [Sup.: 1.670,00 Cl.: 3 Ql.: Semin Arbor]			
	Com. CASSINO, Fgl. 83, Map. 380 - [Sup.: 1.900,00 Cl.: 3 Ql.: Semin Arbor]			
	Com. CASSINO, Fgl. 83, Map. 381 - [Sup.: 2.380,00 Cl.: 3 Ql.: Semin Arbor]			

[Handwritten signature]

1.2.2.02.13.99.999 - Altri terreni n.a.c. - Ind.				
Com. CASSINO, Fgl. 83, Map. 427 - [Sup.: 720,00 Cl.: 4 Ql.: Semin Arbor]				
Com. CASSINO, Fgl. 83, Map. 430 - [Sup.: 680,00 Cl.: 4 Ql.: Seminativo]				
Com. CASSINO, Fgl. 83, Map. 443 - [Sup.: 3.610,00 Cl.: 4 Ql.: Semin Arbor]				
Com. CASSINO, Fgl. 83, Map. 444 - [Sup.: 3.430,00 Cl.: 4 Ql.: Semin Arbor]				
Com. CASSINO, Fgl. 83, Map. 482 - [Sup.: 2.700,00 Cl.: 1 Ql.: Bosco Ceduo]				
Com. CASSINO, Fgl. 83, Map. 487 - [Sup.: 370,00 Cl.: 5 Ql.: Seminativo]				
Com. CASSINO, Fgl. 83, Map. 489 - [Sup.: 570,00 Cl.: 5 Ql.: Seminativo]				
Com. CASSINO, Fgl. 83, Map. 519 - [Sup.: 6.700,00 Cl.: 1 Ql.: Bosco Ceduo]				
Com. CASSINO, Fgl. 83, Map. 520 - [Sup.: 1.570,00 Cl.: 1 Ql.: Bosco Ceduo]				
Com. CASSINO, Fgl. 83, Map. 521 - [Sup.: 830,00 Cl.: 1 Ql.: Bosco Ceduo]				
Com. CASSINO, Fgl. 83, Map. 522 - [Sup.: 110,00 Cl.: 5 Ql.: Seminativo]				
Com. CASSINO, Fgl. 83, Map. 524 - [Sup.: 100,00 Cl.: 5 Ql.: Seminativo]				
Com. CASSINO, Fgl. 83, Map. 762 - [Sup.: 11.993,00 Cl.: 4 Ql.: Seminativo]				
Com. CASSINO, Fgl. 83, Map. 765 - [Sup.: 2.701,00 Cl.: 4 Ql.: Seminativo]				
Com. CASSINO, Fgl. 83, Map. 773 - [Sup.: 146,00 Cl.: 0 Ql.: Relit Strad]				
Com. CASSINO, Fgl. 83, Map. 774 - [Sup.: 82,00 Cl.: 0 Ql.: Relit Strad]				
Com. CASSINO, Fgl. 83, Map. 775 - [Sup.: 77,00 Cl.: 0 Ql.: Relit Strad]				
Com. CASSINO, Fgl. 83, Map. 789 - [Sup.: 207,00 Cl.: 4 Ql.: Semin Arbor]				
Com. CASSINO, Fgl. 83, Map. 790 - [Sup.: 3.002,00 Cl.: 4 Ql.: Semin Arbor]				
Com. CASSINO, Fgl. 83, Map. 791 - [Sup.: 191,00 Cl.: 4 Ql.: Semin Arbor]				
Com. CASSINO, Fgl. 83, Map. 792 - [Sup.: 77,00 Cl.: 4 Ql.: Semin Arbor]				
Com. CASSINO, Fgl. 83, Map. 793 - [Sup.: 3.013,00 Cl.: 4 Ql.: Semin Arbor]				
Com. CASSINO, Fgl. 83, Map. 794 - [Sup.: 3,00 Cl.: 0 Ql.: Area Fab Dm]				
Com. CASSINO, Fgl. 83, Map. 855 - [Sup.: 1.757,00 Cl.: 5 Ql.: Seminativo]				
Com. CASSINO, Fgl. 83, Map. 856 - [Sup.: 5.342,00 Cl.: 5 Ql.: Seminativo]				
Com. CASSINO, Fgl. 83, Map. 858 - [Sup.: 37.672,00 Cl.: 1 Ql.: Bosco Ceduo]				
Com. CASSINO, Fgl. 83, Map. 965 - [Sup.: 8.200,00 Cl.: 5 Ql.: Seminativo]				
Com. CASSINO, Fgl. 83, Map. 1030 - [Sup.: 395,00 Cl.: 4 Ql.: Seminativo]				
Com. CASSINO, Fgl. 83, Map. 1034 - [Sup.: 620,00 Cl.: 4 Ql.: Seminativo]				
Totali €	68.464,50	0,00	68.464,50	0,00

84	FOGLIO 84			
	VIA FOGLIO 84			Superficie mq.: 990,00
		Valore	Quota	Residuo
1.2.2.02.13.99.999 - Altri terreni n.a.c. - Ind.				
00413	FOGLIO 84	2.075,13	0,00	2.075,13
Com. CASSINO, Fgl. 84, Map. 24 - [Sup.: 80,00 Cl.: 0 Ql.: Fu D Accert]				
Com. CASSINO, Fgl. 84, Map. 137 - [Sup.: 120,00 Cl.: 0 Ql.: Incolt Ster]				
Com. CASSINO, Fgl. 84, Map. 144, Sub. 1 - [Cl.: 0 Ql.: Porz Rur Fp]				
Com. CASSINO, Fgl. 84, Map. 167 - [Sup.: 97,00 Cl.: 0 Ql.: Fabb Rurale]				
Com. CASSINO, Fgl. 84, Map. 206 - [Sup.: 990,00 Cl.: 1 Ql.: Semin Irrig]				
Com. CASSINO, Fgl. 84, Map. 238 - [Sup.: 85,00 Cl.: 1 Ql.: Semin Irrig]				
Com. CASSINO, Fgl. 84, Map. 323 - [Sup.: 520,00 Cl.: 0 Ql.: Incolt Ster]				
Com. CASSINO, Fgl. 84, Map. 400 - [Sup.: 86,00 Cl.: 0 Ql.: Incolt Ster]				
Com. CASSINO, Fgl. 84, Map. 401 - [Sup.: 280,00 Cl.: 0 Ql.: Incolt Ster]				
Com. CASSINO, Fgl. 84, Map. 448 - [Sup.: 300,00 Cl.: 0 Ql.: Fu D Accert]				
Com. CASSINO, Fgl. 84, Map. 820 - [Sup.: 60,00 Cl.: 0 Ql.: Fu D Accert]				
Com. CASSINO, Fgl. 84, Map. 893 - [Sup.: 84,00 Cl.: 0 Ql.: Fu D Accert]				
Com. CASSINO, Fgl. 84, Map. 895 - [Sup.: 20,00 Cl.: 0 Ql.: Fu D Accert]				
Totali €	2.075,13	0,00	2.075,13	0,00

85	FOGLIO 85			
	VIA FOGLIO 85			
		Valore	Quota	Residuo
1.2.2.02.13.99.999 - Altri terreni n.a.c. - Ind.				
00414	FOGLIO 85	0,00	0,00	0,00
Com. CASSINO, Fgl. 85, Map. 159 - [Sup.: 220,00 Cl.: 0 Ql.: Incolt Ster]				
Com. CASSINO, Fgl. 85, Map. 403 - [Sup.: 12.793,00 Cl.: 0 Ql.: Giard Com]				
Com. CASSINO, Fgl. 85, Map. 404 - [Sup.: 7.730,00 Cl.: 0 Ql.: Giard Com]				
Com. CASSINO, Fgl. 85, Map. 409 - [Sup.: 10.629,00 Cl.: 0 Ql.: Giard Com]				
Totali €	0,00	0,00	0,00	0,00

86	FOGLIO 86				
	VIA FOGLIO 86				
		Valore	Quota	Residuo	Fondo
1.2.2.02.13.99.999 - Altri terreni n.a.c. - Ind.					
00415	FOGLIO 86	0,00	0,00	0,00	0,00
	Com. CASSINO, Fgl. 86, Map. 303 - [Sup.: 190,00 Cl.: 0 Ql.: Fu D Accert]				
	Com. CASSINO, Fgl. 86, Map. 579 - [Sup.: 305,00 Cl.: 0 Ql.: Fu D Accert]				
	Com. CASSINO, Fgl. 86, Map. 713 - [Sup.: 39,00 Cl.: 0 Ql.: Corte Urban]				
	Com. CASSINO, Fgl. 86, Map. 728 - [Sup.: 185,00 Cl.: 0 Ql.: Fabb Rurale]				
	Com. CASSINO, Fgl. 86, Map. 766 - [Sup.: 403,00 Cl.: 0 Ql.: Fu D Accert]				
	Com. CASSINO, Fgl. 86, Map. 772 - [Sup.: 40,00 Cl.: 0 Ql.: Incolt Ster]				
Totali €		0,00	0,00	0,00	0,00

87	FOGLIO 87				
	VIA FOGLIO 87				Superficie mq.: 3.880,00
		Valore	Quota	Residuo	Fondo
1.2.2.02.13.99.999 - Altri terreni n.a.c. - Ind.					
00416	FOGLIO 87	219.596,00	0,00	219.596,00	0,00
	Com. CASSINO, Fgl. 87, Map. 8 - [Sup.: 2.190,00 Cl.: 3 Ql.: Semin Arbor]				
	Com. CASSINO, Fgl. 87, Map. 10 - [Sup.: 1.360,00 Cl.: 3 Ql.: Semin Arbor]				
	Com. CASSINO, Fgl. 87, Map. 16 - [Sup.: 1.200,00 Cl.: 4 Ql.: Seminativo]				
	Com. CASSINO, Fgl. 87, Map. 17 - [Sup.: 2.181,00 Cl.: 4 Ql.: Seminativo]				
	Com. CASSINO, Fgl. 87, Map. 19 - [Sup.: 400,00 Cl.: 4 Ql.: Seminativo]				
	Com. CASSINO, Fgl. 87, Map. 22 - [Sup.: 220,00 Cl.: 4 Ql.: Seminativo]				
	Com. CASSINO, Fgl. 87, Map. 24 - [Sup.: 2.980,00 Cl.: 3 Ql.: Semin Arbor]				
	Com. CASSINO, Fgl. 87, Map. 25 - [Sup.: 1.620,00 Cl.: 3 Ql.: Semin Arbor]				
	Com. CASSINO, Fgl. 87, Map. 37 - [Sup.: 1.010,00 Cl.: 4 Ql.: Seminativo]				
	Com. CASSINO, Fgl. 87, Map. 38 - [Sup.: 180,00 Cl.: 4 Ql.: Seminativo]				
	Com. CASSINO, Fgl. 87, Map. 40 - [Sup.: 202,00 Cl.: 4 Ql.: Seminativo]				
	Com. CASSINO, Fgl. 87, Map. 60 - [Sup.: 250,00 Cl.: 0 Ql.: Fabb Rurale]				
	Com. CASSINO, Fgl. 87, Map. 66, Sub. 1 - [Cl.: 0 Ql.: Porz Di Fr]				
	Com. CASSINO, Fgl. 87, Map. 67 - [Sup.: 509,00 Cl.: 4 Ql.: Semin Arbor]				
	Com. CASSINO, Fgl. 87, Map. 78 - [Sup.: 1.490,00 Cl.: 5 Ql.: Seminativo]				
	Com. CASSINO, Fgl. 87, Map. 83 - [Sup.: 30,00 Cl.: 0 Ql.: Fabb Rurale]				
	Com. CASSINO, Fgl. 87, Map. 84 - [Sup.: 80,00 Cl.: 0 Ql.: Fabb Rurale]				
	Com. CASSINO, Fgl. 87, Map. 86, Sub. 1 - [Cl.: 0 Ql.: Porz Di Fr]				
	Com. CASSINO, Fgl. 87, Map. 86, Sub. 3 - [Cl.: 0 Ql.: Porz Di Fr]				
	Com. CASSINO, Fgl. 87, Map. 87 - [Sup.: 70,00 Cl.: 0 Ql.: Fabb Rurale]				
	Com. CASSINO, Fgl. 87, Map. 91 - [Sup.: 31,00 Cl.: 0 Ql.: Fabb Rurale]				
	Com. CASSINO, Fgl. 87, Map. 92 - [Sup.: 64,00 Cl.: 0 Ql.: Fabb Rurale]				
	Com. CASSINO, Fgl. 87, Map. 98 - [Sup.: 6.800,00 Cl.: 5 Ql.: Seminativo]				
	Com. CASSINO, Fgl. 87, Map. 99 - [Sup.: 880,00 Cl.: 4 Ql.: Seminativo]				
	Com. CASSINO, Fgl. 87, Map. 100 - [Sup.: 1.540,00 Cl.: 3 Ql.: Semin Arbor]				
	Com. CASSINO, Fgl. 87, Map. 101 - [Sup.: 470,00 Cl.: 4 Ql.: Seminativo]				
	Com. CASSINO, Fgl. 87, Map. 107 - [Sup.: 1.240,00 Cl.: 2 Ql.: Semin Arbor]				
	Com. CASSINO, Fgl. 87, Map. 110 - [Sup.: 3.880,00 Cl.: 1 Ql.: Semin Arbor]				
	Com. CASSINO, Fgl. 87, Map. 111 - [Sup.: 1.160,00 Cl.: 1 Ql.: Semin Arbor]				
	Com. CASSINO, Fgl. 87, Map. 112 - [Sup.: 2.515,00 Cl.: 3 Ql.: Seminativo]				
	Com. CASSINO, Fgl. 87, Map. 116 - [Sup.: 48,00 Cl.: 2 Ql.: Seminativo]				
	Com. CASSINO, Fgl. 87, Map. 118 - [Sup.: 60,00 Cl.: 2 Ql.: Seminativo]				
	Com. CASSINO, Fgl. 87, Map. 119 - [Sup.: 60,00 Cl.: 2 Ql.: Seminativo]				
	Com. CASSINO, Fgl. 87, Map. 120 - [Sup.: 80,00 Cl.: 2 Ql.: Seminativo]				
	Com. CASSINO, Fgl. 87, Map. 122 - [Sup.: 1.700,00 Cl.: 2 Ql.: Semin Arbor]				
	Com. CASSINO, Fgl. 87, Map. 127, Sub. 2 - [Cl.: 0 Ql.: Porz Di Fr]				
	Com. CASSINO, Fgl. 87, Map. 138 - [Sup.: 110,00 Cl.: 0 Ql.: Cava]				
	Com. CASSINO, Fgl. 87, Map. 142 - [Sup.: 1.520,00 Cl.: 4 Ql.: Seminativo]				
	Com. CASSINO, Fgl. 87, Map. 143 - [Sup.: 907,00 Cl.: 4 Ql.: Semin Arbor]				
	Com. CASSINO, Fgl. 87, Map. 145 - [Sup.: 1.470,00 Cl.: 3 Ql.: Semin Arbor]				
	Com. CASSINO, Fgl. 87, Map. 152 - [Sup.: 2.265,00 Cl.: 1 Ql.: Semin Arbor]				
	Com. CASSINO, Fgl. 87, Map. 153 - [Sup.: 3.650,00 Cl.: 2 Ql.: Seminativo]				
	Com. CASSINO, Fgl. 87, Map. 154 - [Sup.: 1.365,00 Cl.: 1 Ql.: Semin Arbor]				
	Com. CASSINO, Fgl. 87, Map. 157 - [Sup.: 1.040,00 Cl.: 2 Ql.: Seminativo]				
	Com. CASSINO, Fgl. 87, Map. 158 - [Sup.: 4.670,00 Cl.: 5 Ql.: Seminativo]				

1.2.2.02.13.99.999 - Altri terreni n.a.c. - Ind.

Com. CASSINO, Fgl. 87, Map. 159 - [Sup.: 755,00 Cl.: 1 Ql.: Bosco Ceduo]
Com. CASSINO, Fgl. 87, Map. 160 - [Sup.: 3.210,00 Cl.: 1 Ql.: Bosco Ceduo]
Com. CASSINO, Fgl. 87, Map. 162 - [Sup.: 3.410,00 Cl.: 3 Ql.: Seminato]
Com. CASSINO, Fgl. 87, Map. 163 - [Sup.: 4.205,00 Cl.: 3 Ql.: Seminato]
Com. CASSINO, Fgl. 87, Map. 164 - [Sup.: 4.880,00 Cl.: 3 Ql.: Seminato]
Com. CASSINO, Fgl. 87, Map. 165 - [Sup.: 5.165,00 Cl.: 3 Ql.: Seminato]
Com. CASSINO, Fgl. 87, Map. 166 - [Sup.: 2.495,00 Cl.: 3 Ql.: Seminato]
Com. CASSINO, Fgl. 87, Map. 167 - [Sup.: 2.305,00 Cl.: 0 Ql.: Modello 26]
Com. CASSINO, Fgl. 87, Map. 172 - [Sup.: 3.460,00 Cl.: 3 Ql.: Seminato]
Com. CASSINO, Fgl. 87, Map. 177 - [Sup.: 2.100,00 Cl.: 3 Ql.: Seminato]
Com. CASSINO, Fgl. 87, Map. 179 - [Sup.: 2.243,00 Cl.: 2 Ql.: Semin Arbor]
Com. CASSINO, Fgl. 87, Map. 180 - [Sup.: 1.400,00 Cl.: 4 Ql.: Seminato]
Com. CASSINO, Fgl. 87, Map. 181 - [Sup.: 1.550,00 Cl.: 3 Ql.: Seminato]
Com. CASSINO, Fgl. 87, Map. 186 - [Sup.: 3.317,00 Cl.: 4 Ql.: Seminato]
Com. CASSINO, Fgl. 87, Map. 187 - [Sup.: 2.632,00 Cl.: 5 Ql.: Seminato]
Com. CASSINO, Fgl. 87, Map. 188 - [Sup.: 1.682,00 Cl.: 4 Ql.: Seminato]
Com. CASSINO, Fgl. 87, Map. 189 - [Sup.: 1.490,00 Cl.: 4 Ql.: Seminato]
Com. CASSINO, Fgl. 87, Map. 190 - [Sup.: 4.140,00 Cl.: 2 Ql.: Semin Arbor]
Com. CASSINO, Fgl. 87, Map. 196 - [Sup.: 4.370,00 Cl.: 0 Ql.: Modello 26]
Com. CASSINO, Fgl. 87, Map. 200 - [Sup.: 2.170,00 Cl.: 3 Ql.: Semin Arbor]
Com. CASSINO, Fgl. 87, Map. 202 - [Sup.: 5.820,00 Cl.: 5 Ql.: Seminato]
Com. CASSINO, Fgl. 87, Map. 204 - [Sup.: 180,00 Cl.: 3 Ql.: Semin Arbor]
Com. CASSINO, Fgl. 87, Map. 205 - [Sup.: 880,00 Cl.: 3 Ql.: Semin Arbor]
Com. CASSINO, Fgl. 87, Map. 206 - [Sup.: 2.205,00 Cl.: 3 Ql.: Semin Arbor]
Com. CASSINO, Fgl. 87, Map. 211 - [Sup.: 340,00 Cl.: 5 Ql.: Seminato]
Com. CASSINO, Fgl. 87, Map. 216 - [Sup.: 740,00 Cl.: 3 Ql.: Seminato]
Com. CASSINO, Fgl. 87, Map. 218 - [Sup.: 2.070,00 Cl.: 5 Ql.: Seminato]
Com. CASSINO, Fgl. 87, Map. 219 - [Sup.: 1.990,00 Cl.: 4 Ql.: Semin Arbor]
Com. CASSINO, Fgl. 87, Map. 220 - [Sup.: 3.000,00 Cl.: 5 Ql.: Seminato]
Com. CASSINO, Fgl. 87, Map. 222 - [Sup.: 3.126,00 Cl.: 4 Ql.: Semin Arbor]
Com. CASSINO, Fgl. 87, Map. 223 - [Sup.: 5.350,00 Cl.: 4 Ql.: Semin Arbor]
Com. CASSINO, Fgl. 87, Map. 224 - [Sup.: 5.905,00 Cl.: 5 Ql.: Seminato]
Com. CASSINO, Fgl. 87, Map. 225 - [Sup.: 3.870,00 Cl.: 4 Ql.: Seminato]
Com. CASSINO, Fgl. 87, Map. 226 - [Sup.: 2.990,00 Cl.: 4 Ql.: Seminato]
Com. CASSINO, Fgl. 87, Map. 227 - [Sup.: 5.420,00 Cl.: 4 Ql.: Seminato]
Com. CASSINO, Fgl. 87, Map. 228 - [Sup.: 1.970,00 Cl.: 5 Ql.: Seminato]
Com. CASSINO, Fgl. 87, Map. 230 - [Sup.: 3.680,00 Cl.: 2 Ql.: Semin Arbor]
Com. CASSINO, Fgl. 87, Map. 232 - [Sup.: 2.270,00 Cl.: 1 Ql.: Semin Arbor]
Com. CASSINO, Fgl. 87, Map. 233 - [Sup.: 3.520,00 Cl.: 2 Ql.: Seminato]
Com. CASSINO, Fgl. 87, Map. 234 - [Sup.: 2.830,00 Cl.: 0 Ql.: Modello 26]
Com. CASSINO, Fgl. 87, Map. 235 - [Sup.: 1.420,00 Cl.: 4 Ql.: Seminato]
Com. CASSINO, Fgl. 87, Map. 236 - [Sup.: 630,00 Cl.: 4 Ql.: Seminato]
Com. CASSINO, Fgl. 87, Map. 237 - [Sup.: 2.142,00 Cl.: 4 Ql.: Semin Arbor]
Com. CASSINO, Fgl. 87, Map. 238 - [Sup.: 2.430,00 Cl.: 2 Ql.: Semin Arbor]
Com. CASSINO, Fgl. 87, Map. 239 - [Sup.: 2.780,00 Cl.: 0 Ql.: Modello 26]
Com. CASSINO, Fgl. 87, Map. 240 - [Sup.: 660,00 Cl.: 5 Ql.: Seminato]
Com. CASSINO, Fgl. 87, Map. 242 - [Sup.: 3.200,00 Cl.: 5 Ql.: Seminato]
Com. CASSINO, Fgl. 87, Map. 243 - [Sup.: 2.815,00 Cl.: 4 Ql.: Seminato]
Com. CASSINO, Fgl. 87, Map. 244 - [Sup.: 2.940,00 Cl.: 4 Ql.: Semin Arbor]
Com. CASSINO, Fgl. 87, Map. 245 - [Sup.: 1.800,00 Cl.: 5 Ql.: Seminato]
Com. CASSINO, Fgl. 87, Map. 250 - [Sup.: 3.510,00 Cl.: 3 Ql.: Seminato]
Com. CASSINO, Fgl. 87, Map. 259 - [Sup.: 440,00 Cl.: 5 Ql.: Seminato]
Com. CASSINO, Fgl. 87, Map. 262 - [Sup.: 1.500,00 Cl.: 2 Ql.: Pascolo]
Com. CASSINO, Fgl. 87, Map. 263 - [Sup.: 1.770,00 Cl.: 4 Ql.: Seminato]
Com. CASSINO, Fgl. 87, Map. 269 - [Sup.: 1.160,00 Cl.: 4 Ql.: Seminato]
Com. CASSINO, Fgl. 87, Map. 273 - [Sup.: 3.330,00 Cl.: 4 Ql.: Seminato]
Com. CASSINO, Fgl. 87, Map. 274 - [Sup.: 2.730,00 Cl.: 3 Ql.: Seminato]
Com. CASSINO, Fgl. 87, Map. 278 - [Sup.: 1.640,00 Cl.: 5 Ql.: Seminato]
Com. CASSINO, Fgl. 87, Map. 285 - [Sup.: 52,00 Cl.: 2 Ql.: Seminato]
Com. CASSINO, Fgl. 87, Map. 290 - [Sup.: 2.994,00 Cl.: 3 Ql.: Semin Arbor]
Com. CASSINO, Fgl. 87, Map. 293 - [Sup.: 1.100,00 Cl.: 4 Ql.: Seminato]
Com. CASSINO, Fgl. 87, Map. 294 - [Sup.: 1.230,00 Cl.: 3 Ql.: Semin Arbor]
Com. CASSINO, Fgl. 87, Map. 295 - [Sup.: 240,00 Cl.: 4 Ql.: Seminato]

1.2.2.02.13.99.999 - Altri terreni n.a.c. - Ind.				
Com. CASSINO, Fgl. 87, Map. 304, Sub. 2 - [Cl.: 0 Ql.: Porz Di Fr]				
Com. CASSINO, Fgl. 87, Map. 307 - [Sup.: 100,00 Cl.: 0 Ql.: Fabb Rurale]				
Com. CASSINO, Fgl. 87, Map. 313 - [Sup.: 80,00 Cl.: 3 Ql.: Seminativo]				
Com. CASSINO, Fgl. 87, Map. 315 - [Sup.: 16,00 Cl.: 0 Ql.: Fabb Rurale]				
Com. CASSINO, Fgl. 87, Map. 317 - [Sup.: 35,00 Cl.: 0 Ql.: Fabb Rurale]				
Com. CASSINO, Fgl. 87, Map. 318 - [Sup.: 33,00 Cl.: 0 Ql.: Fabb Rurale]				
Com. CASSINO, Fgl. 87, Map. 319 - [Sup.: 1.590,00 Cl.: 4 Ql.: Seminativo]				
Com. CASSINO, Fgl. 87, Map. 325 - [Sup.: 660,00 Cl.: 4 Ql.: Semin Arbor]				
Com. CASSINO, Fgl. 87, Map. 327 - [Sup.: 392,00 Cl.: 4 Ql.: Seminativo]				
Com. CASSINO, Fgl. 87, Map. 329 - [Sup.: 665,00 Cl.: 4 Ql.: Seminativo]				
Com. CASSINO, Fgl. 87, Map. 331 - [Sup.: 321,00 Cl.: 4 Ql.: Seminativo]				
Com. CASSINO, Fgl. 87, Map. 347 - [Sup.: 5.365,00 Cl.: 5 Ql.: Seminativo]				
Com. CASSINO, Fgl. 87, Map. 360 - [Sup.: 600,00 Cl.: 3 Ql.: Semin Arbor]				
Com. CASSINO, Fgl. 87, Map. 371 - [Sup.: 210,00 Cl.: 0 Ql.: Fabb Rurale]				
Com. CASSINO, Fgl. 87, Map. 376 - [Sup.: 15,00 Cl.: 0 Ql.: Fabb Rurale]				
Com. CASSINO, Fgl. 87, Map. 381 - [Sup.: 24,00 Cl.: 0 Ql.: Area Fab Dm]				
Com. CASSINO, Fgl. 87, Map. 392 - [Sup.: 3.400,00 Cl.: 0 Ql.: Modello 26]				
Com. CASSINO, Fgl. 87, Map. 395 - [Sup.: 740,00 Cl.: 0 Ql.: Modello 26]				
Com. CASSINO, Fgl. 87, Map. 401 - [Sup.: 786,00 Cl.: 5 Ql.: Seminativo]				
Com. CASSINO, Fgl. 87, Map. 402 - [Sup.: 2.800,00 Cl.: 5 Ql.: Seminativo]				
Com. CASSINO, Fgl. 87, Map. 403 - [Sup.: 2.800,00 Cl.: 5 Ql.: Seminativo]				
Com. CASSINO, Fgl. 87, Map. 405 - [Sup.: 1.830,00 Cl.: 0 Ql.: Modello 26]				
Com. CASSINO, Fgl. 87, Map. 406 - [Sup.: 4.878,00 Cl.: 2 Ql.: Seminativo]				
Com. CASSINO, Fgl. 87, Map. 408 - [Sup.: 2.275,00 Cl.: 3 Ql.: Seminativo]				
Com. CASSINO, Fgl. 87, Map. 409 - [Sup.: 220,00 Cl.: 4 Ql.: Seminativo]				
Com. CASSINO, Fgl. 87, Map. 410 - [Sup.: 235,00 Cl.: 2 Ql.: Seminativo]				
Com. CASSINO, Fgl. 87, Map. 411 - [Sup.: 1.490,00 Cl.: 5 Ql.: Seminativo]				
Com. CASSINO, Fgl. 87, Map. 412 - [Sup.: 1.550,00 Cl.: 0 Ql.: Modello 26]				
Com. CASSINO, Fgl. 87, Map. 413 - [Sup.: 1.440,00 Cl.: 5 Ql.: Seminativo]				
Com. CASSINO, Fgl. 87, Map. 419 - [Sup.: 90,00 Cl.: 0 Ql.: Fabb Rurale]				
Com. CASSINO, Fgl. 87, Map. 420 - [Sup.: 2.590,00 Cl.: 1 Ql.: Semin Arbor]				
Com. CASSINO, Fgl. 87, Map. 421 - [Sup.: 1.550,00 Cl.: 3 Ql.: Seminativo]				
Com. CASSINO, Fgl. 87, Map. 424 - [Sup.: 550,00 Cl.: 1 Ql.: Bosco Ceduo]				
Com. CASSINO, Fgl. 87, Map. 425 - [Sup.: 302,00 Cl.: 4 Ql.: Seminativo]				
Com. CASSINO, Fgl. 87, Map. 426 - [Sup.: 300,00 Cl.: 4 Ql.: Seminativo]				
Com. CASSINO, Fgl. 87, Map. 429 - [Sup.: 760,00 Cl.: 3 Ql.: Semin Arbor]				
Com. CASSINO, Fgl. 87, Map. 430 - [Sup.: 960,00 Cl.: 2 Ql.: Semin Arbor]				
Com. CASSINO, Fgl. 87, Map. 431 - [Sup.: 550,00 Cl.: 5 Ql.: Seminativo]				
Com. CASSINO, Fgl. 87, Map. 445 - [Sup.: 180,00 Cl.: 3 Ql.: Seminativo]				
Com. CASSINO, Fgl. 87, Map. 446 - [Sup.: 4.380,00 Cl.: 3 Ql.: Semin Arbor]				
Com. CASSINO, Fgl. 87, Map. 450 - [Sup.: 474,00 Cl.: 3 Ql.: Seminativo]				
Com. CASSINO, Fgl. 87, Map. 452 - [Sup.: 1.020,00 Cl.: 4 Ql.: Seminativo]				
Com. CASSINO, Fgl. 87, Map. 461 - [Sup.: 20,00 Cl.: 3 Ql.: Seminativo]				
Com. CASSINO, Fgl. 87, Map. 463 - [Sup.: 380,00 Cl.: 3 Ql.: Semin Arbor]				
Com. CASSINO, Fgl. 87, Map. 480 - [Sup.: 1.465,00 Cl.: 5 Ql.: Seminativo]				
Com. CASSINO, Fgl. 87, Map. 481 - [Sup.: 1.120,00 Cl.: 3 Ql.: Semin Arbor]				
Com. CASSINO, Fgl. 87, Map. 482 - [Sup.: 560,00 Cl.: 3 Ql.: Semin Arbor]				
Com. CASSINO, Fgl. 87, Map. 483 - [Sup.: 1.140,00 Cl.: 3 Ql.: Semin Arbor]				
Com. CASSINO, Fgl. 87, Map. 484 - [Sup.: 1.010,00 Cl.: 3 Ql.: Semin Arbor]				
Com. CASSINO, Fgl. 87, Map. 507 - [Sup.: 930,00 Cl.: 1 Ql.: Bosco Ceduo]				
Com. CASSINO, Fgl. 87, Map. 533 - [Sup.: 20,00 Cl.: 3 Ql.: Seminativo]				
Com. CASSINO, Fgl. 87, Map. 537 - [Sup.: 40,00 Cl.: 3 Ql.: Semin Arbor]				
Com. CASSINO, Fgl. 87, Map. 548 - [Sup.: 729,00 Cl.: 3 Ql.: Semin Arbor]				
Com. CASSINO, Fgl. 87, Map. 552 - [Sup.: 335,00 Cl.: 5 Ql.: Seminativo]				
Com. CASSINO, Fgl. 87, Map. 553 - [Sup.: 2.344,00 Cl.: 4 Ql.: Seminativo]				
Com. CASSINO, Fgl. 87, Map. 558 - [Sup.: 1.985,00 Cl.: 3 Ql.: Semin Arbor]				
Com. CASSINO, Fgl. 87, Map. 559 - [Sup.: 2.575,00 Cl.: 3 Ql.: Semin Arbor]				
Com. CASSINO, Fgl. 87, Map. 563 - [Sup.: 24,00 Cl.: 2 Ql.: Semin Arbor]				
Com. CASSINO, Fgl. 87, Map. 577 - [Sup.: 13,00 Cl.: 2 Ql.: Semin Arbor]				
Com. CASSINO, Fgl. 87, Map. 580 - [Sup.: 340,00 Cl.: 5 Ql.: Seminativo]				
Com. CASSINO, Fgl. 87, Map. 582 - [Sup.: 704,00 Cl.: 4 Ql.: Seminativo]				
Com. CASSINO, Fgl. 87, Map. 583 - [Sup.: 106,00 Cl.: 4 Ql.: Seminativo]				
Com. CASSINO, Fgl. 87, Map. 585 - [Sup.: 182,00 Cl.: 4 Ql.: Semin Arbor]				

1.2.2.02.13.99.999 - Altri terreni n.a.c. - Ind.				
Com. CASSINO, Fgl. 87, Map. 624 - [Sup.: 1.420,00 Cl.: 5 Ql.: Seminato]				
Com. CASSINO, Fgl. 87, Map. 637 - [Sup.: 2.175,00 Cl.: 2 Ql.: Semin Arbor]				
Com. CASSINO, Fgl. 87, Map. 638 - [Sup.: 11.200,00 Cl.: 1 Ql.: Semin Arbor]				
Com. CASSINO, Fgl. 87, Map. 640 - [Sup.: 260,00 Cl.: 0 Ql.: Fabb Rurale]				
Com. CASSINO, Fgl. 87, Map. 641 - [Sup.: 1.433,00 Cl.: 4 Ql.: Seminato]				
Com. CASSINO, Fgl. 87, Map. 648 - [Sup.: 5.393,00 Cl.: 5 Ql.: Seminato]				
Com. CASSINO, Fgl. 87, Map. 650 - [Sup.: 850,00 Cl.: 3 Ql.: Seminato]				
Com. CASSINO, Fgl. 87, Map. 654 - [Sup.: 1.666,00 Cl.: 2 Ql.: Semin Arbor]				
Com. CASSINO, Fgl. 87, Map. 655 - [Sup.: 54,00 Cl.: 2 Ql.: Semin Arbor]				
Com. CASSINO, Fgl. 87, Map. 660 - [Sup.: 2.059,00 Cl.: 2 Ql.: Semin Arbor]				
Com. CASSINO, Fgl. 87, Map. 661 - [Sup.: 41,00 Cl.: 2 Ql.: Semin Arbor]				
Com. CASSINO, Fgl. 87, Map. 666 - [Sup.: 66,00 Cl.: 2 Ql.: Semin Arbor]				
Com. CASSINO, Fgl. 87, Map. 667 - [Sup.: 5,00 Cl.: 2 Ql.: Semin Arbor]				
Com. CASSINO, Fgl. 87, Map. 670 - [Sup.: 4.944,00 Cl.: 3 Ql.: Semin Arbor]				
Com. CASSINO, Fgl. 87, Map. 672 - [Sup.: 50,00 Cl.: 3 Ql.: Semin Arbor]				
Com. CASSINO, Fgl. 87, Map. 673 - [Sup.: 35,00 Cl.: 3 Ql.: Semin Arbor]				
Com. CASSINO, Fgl. 87, Map. 674 - [Sup.: 153,00 Cl.: 3 Ql.: Semin Arbor]				
Com. CASSINO, Fgl. 87, Map. 675 - [Sup.: 4,00 Cl.: 3 Ql.: Semin Arbor]				
Com. CASSINO, Fgl. 87, Map. 676 - [Sup.: 929,00 Cl.: 5 Ql.: Seminato]				
Com. CASSINO, Fgl. 87, Map. 677 - [Sup.: 66,00 Cl.: 5 Ql.: Seminato]				
Com. CASSINO, Fgl. 87, Map. 678 - [Sup.: 321,00 Cl.: 3 Ql.: Seminato]				
Com. CASSINO, Fgl. 87, Map. 680 - [Sup.: 1.097,00 Cl.: 5 Ql.: Seminato]				
Com. CASSINO, Fgl. 87, Map. 691 - [Sup.: 1.848,00 Cl.: 2 Ql.: Seminato]				
Com. CASSINO, Fgl. 87, Map. 695 - [Sup.: 3.905,00 Cl.: 3 Ql.: Seminato]				
Com. CASSINO, Fgl. 87, Map. 699 - [Sup.: 3.115,00 Cl.: 3 Ql.: Semin Arbor]				
Com. CASSINO, Fgl. 87, Map. 701 - [Sup.: 1.624,00 Cl.: 2 Ql.: Semin Arbor]				
Com. CASSINO, Fgl. 87, Map. 703 - [Sup.: 190,00 Cl.: 3 Ql.: Seminato]				
Com. CASSINO, Fgl. 87, Map. 704 - [Sup.: 90,00 Cl.: 3 Ql.: Seminato]				
Com. CASSINO, Fgl. 87, Map. 705 - [Sup.: 94,00 Cl.: 2 Ql.: Seminato]				
Com. CASSINO, Fgl. 87, Map. 707 - [Sup.: 1.762,00 Cl.: 3 Ql.: Seminato]				
Com. CASSINO, Fgl. 87, Map. 708 - [Sup.: 138,00 Cl.: 3 Ql.: Seminato]				
Com. CASSINO, Fgl. 87, Map. 710 - [Sup.: 62,00 Cl.: 0 Ql.: Fabb Rurale]				
Com. CASSINO, Fgl. 87, Map. 715 - [Sup.: 1.825,00 Cl.: 3 Ql.: Semin Arbor]				
Com. CASSINO, Fgl. 87, Map. 717 - [Sup.: 82,00 Cl.: 3 Ql.: Seminato]				
Com. CASSINO, Fgl. 87, Map. 719 - [Sup.: 3.554,00 Cl.: 5 Ql.: Seminato]				
Com. CASSINO, Fgl. 87, Map. 728 - [Sup.: 2.470,00 Cl.: 2 Ql.: Semin Arbor]				
Com. CASSINO, Fgl. 87, Map. 745 - [Sup.: 1.168,00 Cl.: 4 Ql.: Seminato]				
Com. CASSINO, Fgl. 87, Map. 748 - [Sup.: 2.021,00 Cl.: 1 Ql.: Bosco Ceduo]				
Com. CASSINO, Fgl. 87, Map. 749 - [Sup.: 552,00 Cl.: 1 Ql.: Bosco Ceduo]				
Com. CASSINO, Fgl. 87, Map. 750 - [Sup.: 37,00 Cl.: 1 Ql.: Bosco Ceduo]				
Com. CASSINO, Fgl. 87, Map. 751 - [Sup.: 1.528,00 Cl.: 1 Ql.: Bosco Ceduo]				
Com. CASSINO, Fgl. 87, Map. 771 - [Sup.: 2.148,00 Cl.: 3 Ql.: Seminato]				
Com. CASSINO, Fgl. 87, Map. 773 - [Sup.: 128,00 Cl.: 1 Ql.: Bosco Ceduo]				
Com. CASSINO, Fgl. 87, Map. 774 - [Sup.: 1.313,00 Cl.: 1 Ql.: Bosco Ceduo]				
Com. CASSINO, Fgl. 87, Map. 776 - [Sup.: 42.789,00 Cl.: 1 Ql.: Bosco Ceduo]				
Com. CASSINO, Fgl. 87, Map. 808 - [Sup.: 3.421,00 Cl.: 5 Ql.: Seminato]				
Com. CASSINO, Fgl. 87, Map. 831 - [Sup.: 340,00 Cl.: 3 Ql.: Seminato]				
Com. CASSINO, Fgl. 87, Map. 837 - [Sup.: 4.673,00 Cl.: 3 Ql.: Seminato]				
Com. CASSINO, Fgl. 87, Map. 845 - [Sup.: 350,00 Cl.: 5 Ql.: Seminato]				
Com. CASSINO, Fgl. 87, Map. 846 - [Sup.: 610,00 Cl.: 5 Ql.: Seminato]				
Com. CASSINO, Fgl. 87, Map. 847 - [Sup.: 2.747,00 Cl.: 5 Ql.: Seminato]				
Com. CASSINO, Fgl. 87, Map. 848 - [Sup.: 2.490,00 Cl.: 5 Ql.: Seminato]				
Com. CASSINO, Fgl. 87, Map. 854 - [Sup.: 345,00 Cl.: 2 Ql.: Semin Arbor]				
Com. CASSINO, Fgl. 87, Map. 862 - [Sup.: 220,00 Cl.: 5 Ql.: Seminato]				
Com. CASSINO, Fgl. 87, Map. 865 - [Sup.: 77,00 Cl.: 5 Ql.: Seminato]				
Com. CASSINO, Fgl. 87, Map. 866 - [Sup.: 605,00 Cl.: 5 Ql.: Seminato]				
Com. CASSINO, Fgl. 87, Map. 867 - [Sup.: 270,00 Cl.: 5 Ql.: Seminato]				
Com. CASSINO, Fgl. 87, Map. 868 - [Sup.: 584,00 Cl.: 5 Ql.: Seminato]				
Com. CASSINO, Fgl. 87, Map. 869 - [Sup.: 584,00 Cl.: 5 Ql.: Seminato]				
Com. CASSINO, Fgl. 87, Map. 870 - [Sup.: 115,00 Cl.: 5 Ql.: Seminato]				
Com. CASSINO, Fgl. 87, Map. 871 - [Sup.: 227,00 Cl.: 5 Ql.: Seminato]				
Com. CASSINO, Fgl. 87, Map. 872 - [Sup.: 93,00 Cl.: 5 Ql.: Seminato]				
Com. CASSINO, Fgl. 87, Map. 873 - [Sup.: 132,00 Cl.: 5 Ql.: Seminato]				

1.2.2.02.13.99.999 - Altri terreni n.a.c. - Ind.				
Com. CASSINO, Fgl. 87, Map. 874 - [Sup.: 192,00 Cl.: 5 Ql.: Seminato]				
Com. CASSINO, Fgl. 87, Map. 875 - [Sup.: 78,00 Cl.: 5 Ql.: Seminato]				
Com. CASSINO, Fgl. 87, Map. 877 - [Sup.: 1.420,00 Cl.: 3 Ql.: Semin Arbor]				
Com. CASSINO, Fgl. 87, Map. 878 - [Sup.: 760,00 Cl.: 3 Ql.: Semin Arbor]				
Com. CASSINO, Fgl. 87, Map. 881 - [Sup.: 1.295,00 Cl.: 3 Ql.: Semin Arbor]				
Com. CASSINO, Fgl. 87, Map. 882 - [Sup.: 820,00 Cl.: 3 Ql.: Semin Arbor]				
Com. CASSINO, Fgl. 87, Map. 883 - [Sup.: 75,00 Cl.: 3 Ql.: Seminato]				
Com. CASSINO, Fgl. 87, Map. 884 - [Sup.: 85,00 Cl.: 3 Ql.: Seminato]				
Com. CASSINO, Fgl. 87, Map. 885 - [Sup.: 400,00 Cl.: 3 Ql.: Semin Arbor]				
Com. CASSINO, Fgl. 87, Map. 886 - [Sup.: 1.020,00 Cl.: 3 Ql.: Semin Arbor]				
Com. CASSINO, Fgl. 87, Map. 887 - [Sup.: 3.340,00 Cl.: 3 Ql.: Semin Arbor]				
Com. CASSINO, Fgl. 87, Map. 890 - [Sup.: 6.840,00 Cl.: 3 Ql.: Semin Arbor]				
Com. CASSINO, Fgl. 87, Map. 901 - [Sup.: 4.634,00 Cl.: 1 Ql.: Bosco Ceduo]				
Com. CASSINO, Fgl. 87, Map. 902 - [Sup.: 505,00 Cl.: 1 Ql.: Bosco Ceduo]				
Com. CASSINO, Fgl. 87, Map. 927 - [Sup.: 1.550,00 Cl.: 3 Ql.: Seminato]				
Com. CASSINO, Fgl. 87, Map. 937 - [Sup.: 975,00 Cl.: 3 Ql.: Seminato]				
Com. CASSINO, Fgl. 87, Map. 940 - [Sup.: 990,00 Cl.: 3 Ql.: Seminato]				
Com. CASSINO, Fgl. 87, Map. 963 - [Sup.: 950,00 Cl.: 3 Ql.: Semin Arbor]				
Com. CASSINO, Fgl. 87, Map. 972 - [Sup.: 1.512,00 Cl.: 4 Ql.: Seminato]				
Com. CASSINO, Fgl. 87, Map. 979 - [Sup.: 3.288,00 Cl.: 2 Ql.: Semin Arbor]				
Com. CASSINO, Fgl. 87, Map. 980 - [Sup.: 8.834,00 Cl.: 2 Ql.: Semin Arbor]				
Com. CASSINO, Fgl. 87, Map. 982 - [Sup.: 5.695,00 Cl.: 2 Ql.: Semin Arbor]				
Com. CASSINO, Fgl. 87, Map. 984 - [Sup.: 3.535,00 Cl.: 2 Ql.: Semin Arbor]				
Com. CASSINO, Fgl. 87, Map. 986 - [Sup.: 1.567,00 Cl.: 4 Ql.: Seminato]				
Com. CASSINO, Fgl. 87, Map. 994 - [Sup.: 370,00 Cl.: 2 Ql.: Semin Arbor]				
Com. CASSINO, Fgl. 87, Map. 995 - [Sup.: 240,00 Cl.: 2 Ql.: Semin Arbor]				
Total €	219.596,00	0,00	219.596,00	0,00

88	FOGLIO 88			
	VIA FOGLIO 88			
		Valore	Quota	Residuo
				Fondo
1.2.2.02.13.99.999 - Altri terreni n.a.c. - Ind.				
00417	FOGLIO 88	7.349,88	0,00	7.349,88
	Com. CASSINO, Fgl. 88, Map. 44 - [Sup.: 110,00 Cl.: 1 Ql.: Semin Irrig]			
	Com. CASSINO, Fgl. 88, Map. 54 - [Sup.: 1.510,00 Cl.: 1 Ql.: Sem Irr Arb]			
	Com. CASSINO, Fgl. 88, Map. 55 - [Sup.: 280,00 Cl.: 0 Ql.: Fu D Accert]			
	Com. CASSINO, Fgl. 88, Map. 486 - [Sup.: 2.580,00 Cl.: 2 Ql.: Semin Irrig]			
Total €		7.349,88	0,00	7.349,88

89	FOGLIO 89			
	VIA FOGLIO 89			
		Valore	Quota	Residuo
				Fondo
1.2.2.02.13.99.999 - Altri terreni n.a.c. - Ind.				
00418	FOGLIO 89	22.956,38	0,00	22.956,38
	Com. CASSINO, Fgl. 89, Map. 157 - [Sup.: 47,00 Cl.: 0 Ql.: Incolt Ster]			
	Com. CASSINO, Fgl. 89, Map. 161 - [Sup.: 47,00 Cl.: 0 Ql.: Fu D Accert]			
	Com. CASSINO, Fgl. 89, Map. 396 - [Sup.: 1.670,00 Cl.: 2 Ql.: Semin Irrig]			
	Com. CASSINO, Fgl. 89, Map. 477 - [Sup.: 7.800,00 Cl.: 2 Ql.: Semin Irrig]			
	Com. CASSINO, Fgl. 89, Map. 604 - [Sup.: 619,00 Cl.: 1 Ql.: Semin Irrig]			
	Com. CASSINO, Fgl. 89, Map. 726 - [Sup.: 30,00 Cl.: 1 Ql.: Semin Irrig]			
	Com. CASSINO, Fgl. 89, Map. 728 - [Sup.: 35,00 Cl.: 1 Ql.: Semin Irrig]			
	Com. CASSINO, Fgl. 89, Map. 763 - [Sup.: 130,00 Cl.: 1 Ql.: Semin Irrig]			
	Com. CASSINO, Fgl. 89, Map. 766 - [Sup.: 5,00 Cl.: 1 Ql.: Semin Irrig]			
	Com. CASSINO, Fgl. 89, Map. 771 - [Sup.: 125,00 Cl.: 1 Ql.: Semin Irrig]			
	Com. CASSINO, Fgl. 89, Map. 772 - [Sup.: 40,00 Cl.: 1 Ql.: Semin Irrig]			
	Com. CASSINO, Fgl. 89, Map. 773 - [Sup.: 375,00 Cl.: 1 Ql.: Semin Irrig]			
	Com. CASSINO, Fgl. 89, Map. 776 - [Sup.: 500,00 Cl.: 1 Ql.: Semin Irrig]			
	Com. CASSINO, Fgl. 89, Map. 777 - [Sup.: 65,00 Cl.: 1 Ql.: Semin Irrig]			
	Com. CASSINO, Fgl. 89, Map. 778 - [Sup.: 23,00 Cl.: 1 Ql.: Semin Irrig]			
	Com. CASSINO, Fgl. 89, Map. 783 - [Sup.: 45,00 Cl.: 1 Ql.: Semin Irrig]			
	Com. CASSINO, Fgl. 89, Map. 785 - [Sup.: 305,00 Cl.: 1 Ql.: Semin Irrig]			

1.2.2.02.13.99.999 - Altri terreni n.a.c. - Ind.				
Com. CASSINO, Fgl. 89, Map. 787 - [Sup.: 60,00 Cl.: 2 Ql.: Semin Irrig]				
Com. CASSINO, Fgl. 89, Map. 789 - [Sup.: 306,00 Cl.: 2 Ql.: Semin Irrig]				
Com. CASSINO, Fgl. 89, Map. 790 - [Sup.: 793,00 Cl.: 1 Ql.: Semin Irrig]				
Com. CASSINO, Fgl. 89, Map. 792 - [Sup.: 72,00 Cl.: 1 Ql.: Semin Irrig]				
Com. CASSINO, Fgl. 89, Map. 799 - [Sup.: 393,00 Cl.: 1 Ql.: Semin Irrig]				
Totali €		22.956,38	0,00	22.956,38
				0,00

9	FOGLIO 9				
	VIA FOGLIO 9				
		Valore	Quota	Residuo	Fondo
1.2.2.02.13.99.999 - Altri terreni n.a.c. - Ind.					
00375	FOGLIO 9	0,00	0,00	0,00	0,00
Com. CASSINO, Fgl. 9, Map. 363 - [Sup.: 260,00 Cl.: 0 Ql.: Incolt Ster]					
Com. CASSINO, Fgl. 9, Map. 613 - [Sup.: 252,00 Cl.: 0 Ql.: Incolt Ster]					
Com. CASSINO, Fgl. 9, Map. 614 - [Sup.: 38,00 Cl.: 0 Ql.: Incolt Ster]					
Totali €		0,00	0,00	0,00	0,00

	AREA URBANA PIAZZA OTTORINO DEL FOCO				Dimensioni
	PIAZZA OTTORINO DAL FOCO				
		Valore	Quota	Residuo	Fondo
1.2.2.02.09.99.999 - Beni immobili n.a.c. - Ind.					
00456	AREA URBANA - FG.2, PART. 1519	0,00	0,00	0,00	0,00
Com. CASSINO, Fgl. 2, Map. 1519, Cat. F/1					
Totali €		0,00	0,00	0,00	0,00

14	ASILO NIDO BOTTICELLI VIA SANDRO BOTTICELLI - CASSINO	Destinazione: Edifici Scolastici	Dimensioni		
	VIA SANDRO BOTTICELLI	Tipo edilizio: A Blocco			
		Valore	Quota	Residuo	Fondo
1.2.2.02.09.17.001 - Fabbricati destinati ad asili nido - Ind.					
00016	ASILO NIDO	1.410.886,98	28.217,74	807.140,43	603.746,55
Com. CASSINO, Fgl. 88, Map. 387 - [Sup.: 823,00 Cl.: 2 Ql.: Semin Irrig]					
Com. CASSINO, Fgl. 88, Map. 387, Cat. B/5					
Totali €		1.410.886,98	28.217,74	807.140,43	603.746,55

26	AUTORIMESSA MUNICIPALE VIA CAFARI	Destinazione: Magazzini-Depositi	Dimensioni		
	VIA CAFARI	Tipo edilizio: A Blocco			
		Valore	Quota	Residuo	Fondo
1.2.2.02.09.19.001 - Fabbricati ad uso strumentale - Ind.					
00440	GARAGE	65.646,00	1.312,92	23.632,56	42.013,44
Com. CASSINO, Fgl. 84, Map. 335, Cat. C/2 - [Cl.: 8]					
Totali €		65.646,00	1.312,92	23.632,56	42.013,44

29	CENTRO ANZIANI FONTANA ROSA VIA VALENTE - CASSINO	Destinazione: Uffici Pubblici	Dimensioni		
	VIA VALENTE	Tipo edilizio: A Blocco			
		Valore	Quota	Residuo	Fondo
1.2.2.02.09.19.001 - Fabbricati ad uso strumentale - Ind.					
00441	CENTRO ANZIANI-IN COSTRUZIONE	191.064,98	3.821,30	157.228,07	33.836,91
Com. CASSINO, Fgl. 63, Map. 214 - [Sup.: 1.120,00 Cl.: 4 Ql.: Seminativo]					
Com. CASSINO, Fgl. 63, Map. 215 - [Sup.: 136,00 Cl.: Fabb Rurale]					
Com. CASSINO, Fgl. 63, Map. 350 - [Sup.: 1.230,00 Cl.: 2 Ql.: Vigneto]					
Totali €		191.064,98	3.821,30	157.228,07	33.836,91

28	CENTRO ANZIANI VIA PIETRO BEMBO - CASSINO	Destinazione: Uffici Pubblici	Dimensioni		
	VIA PIETRO BEMBO	Tipo edilizio: A Schiera			
		Valore	Quota	Residuo	Fondo
1.2.2.02.09.19.001 - Fabbricati ad uso strumentale - Ind.					

1.2.2.02.09.19.001 - Fabbricati ad uso strumentale - Ind.					
00442	CENTRO ANZIANI	189.776,59	3.795,53	71.319,57	118.457,02
Com. CASSINO, Fgl. 86, Map. 351, Cat. C/4 - [Cl.: U]					
Totali €		189.776,59	3.795,53	71.319,57	118.457,02

25	CENTRO SOCIO EDUCATIVO CAIRA CORSO SAN BASILIO CAIRA - CASSINO	Destinazione: Edifici Scolastici		Dimensioni	
	VIA SAN BASILIO	Tipo edificio: A Blocco			
		Valore	Quota	Residuo	Fondo
1.2.2.02.09.19.001 - Fabbricati ad uso strumentale - Ind.					
00443	CENTRO SOCIO EDUCATIVO	678.138,10	13.562,76	304.119,45	374.018,65
Com. CASSINO, Fgl. 2, Map. 638 - [Sup.: 1.885,00 Cl.: 1 Ql.: Semin Arbor]					
Com. CASSINO, Fgl. 2, Map. 638, Cat. B/2					
Totali €		678.138,10	13.562,76	304.119,45	374.018,65

58	IMMOBILE FORUM DELLA RICERCA - VIA CERRO			Dimensioni	
	VIA CERRO				
		Valore	Quota	Residuo	Fondo
1.2.2.02.09.19.001 - Fabbricati ad uso strumentale - Ind.					
00445	IMMOBILE POLIFUNZIONALE FORUM DELLA RICERCA	7.099.020,39	141.980,41	4.233.017,23	2.866.003,16
Com. CASSINO, Fgl. 48, Map. 0, Cat. B/4					
Totali €		7.099.020,39	141.980,41	4.233.017,23	2.866.003,16

57	IMMOBILE FUNZIONI SOCIALI VIA S. MICHELE			Dimensioni	
	VIA S. MICHELE				
		Valore	Quota	Residuo	Fondo
1.2.2.02.09.19.001 - Fabbricati ad uso strumentale - Ind.					
00446	CENTRO DIURNO/CENTRO ANZIANI	256.526,49	5.130,53	96.479,99	160.046,50
Com. CASSINO, Fgl. 29, Map. 902, Cat. B/1					
Totali €		256.526,49	5.130,53	96.479,99	160.046,50

20	MUSEO STORICO HISTORIALE VIA SAN MARCO, 23 - CASSINO	Destinazione: Monumenti		Dimensioni	
	VIA SAN MARCO	Tipo edificio: A Blocco			
		Valore	Quota	Residuo	Fondo
1.2.2.02.09.01.001 - Fabbricati ad uso abitativo - Ind.					
00026	ALLOGGIO CUSTODE	207.570,57	4.151,41	132.808,97	74.761,60
Com. CASSINO, Fgl. 32, Map. 415, Sub. 2, Cat. A/2 - [Cl.: 3]					
1.2.2.02.09.04.001 - Fabbricati industriali e costruzioni leggere - Ind.					
00028	CABINA ENEL	5.596,50	111,93	2.014,74	3.581,76
Com. CASSINO, Fgl. 32, Map. 415, Sub. 4, Cat. D/1					
1.2.2.02.09.18.001 - Musei, teatri e biblioteche - Ind.					
00027	MUSEO	2.042.613,24	40.852,26	824.867,93	1.217.745,31
Com. CASSINO, Fgl. 32, Map. 415, Sub. 3, Cat. B/4 - [Cl.: U]					
Totali €		2.255.780,31	45.115,60	959.691,64	1.296.088,67

59	NODO DI SCAMBIO - PARCHEGGIO AUTOLINEE ASSOCIAZIONE CROCEROS			Dimensioni	
	VIA CASOLINA SUD				
		Valore	Quota	Residuo	Fondo
1.2.2.02.09.02.001 - Fabbricati ad uso commerciale - Ind.					
00436	SUB.1	0,00	0,00	0,00	0,00
Com. CASSINO, Fgl. 35, Map. 1145, Sub. 1, Cat. E/1					
00437	SUB.2	0,00	0,00	0,00	0,00
Com. CASSINO, Fgl. 35, Map. 1145, Sub. 2, Cat. C/1 - [Cl.: 8]					
00438	SUB.3	0,00	0,00	0,00	0,00
Com. CASSINO, Fgl. 35, Map. 1145, Sub. 3, Cat. C/1 - [Cl.: 8]					
Totali €		0,00	0,00	0,00	0,00

34	PALAZZETTO DELLO SPORT VIA APPIA - CASSINO	Destinazione: Impianti Sportivi		Dimensioni	
	VIA APPIA	Tipo edificio: A Blocco			
		Valore	Quota	Residuo	Fondo

1.2.2.02.09.16.001 - Impianti sportivi - Ind.				
00047	PALAZZETTO DELLO SPORT	0,00	0,00	0,00
Com. CASSINO, Fgl. 35, Map. 371 - [Sup.: 7.700,00 Ql.: Ente Urbano]				
Totali €		0,00	0,00	0,00

23	PARCHEGGIO INTERRATO STAZIONE FS PIAZZA GARIBALDI - CASSINO	Destinazione: Parcheggi Coperti		Dimensioni	
	PIAZZA GARIBALDI	Tipo edificio: A Blocco			
		Valore	Quota	Residuo	Fondo
1.2.2.02.09.99.999 - Beni immobili n.a.c. - Ind.					
00030	PARCHEGGIO	790.112,40	15.802,25	284.440,46	505.671,94
Com. CASSINO, Fgl. 32, Map. 1418, Cat. E/9					
Totali €		790.112,40	15.802,25	284.440,46	505.671,94

24	PARCHEGGIO MULTIPIANO UNIVERSITA' VIA G. DI BIASIO - CASSINO	Destinazione: Parcheggi Coperti		Dimensioni	
	VIA DI BIASIO	Tipo edificio: A Torre			
		Valore	Quota	Residuo	Fondo
1.2.2.02.09.99.999 - Beni immobili n.a.c. - Ind.					
00031	PARCHEGGIO	1.092.359,31	21.847,19	393.249,35	699.109,96
Com. CASSINO, Fgl. 0, Map. 0, Cat. E/9					
Totali €		1.092.359,31	21.847,19	393.249,35	699.109,96

42	PISCINA COMUNALE VIA APPIA - CASSINO	Destinazione: Impianti Sportivi		Dimensioni	
	VIA APPIA	Tipo edificio: A Blocco			
		Valore	Quota	Residuo	Fondo
1.2.2.02.09.16.001 - Impianti sportivi - Ind.					
00054	PISCINA COMUNALE	7.696,00	153,92	2.770,56	4.925,44
Com. CASSINO, Fgl. 35, Map. 40 - [Sup.: 6.250,00 Cl.: 2 Ql.: Seminativo]					
Com. CASSINO, Fgl. 35, Map. 195 - [Sup.: 272,00 Cl.: 3 Ql.: Seminativo]					
Com. CASSINO, Fgl. 35, Map. 248 - [Sup.: 810,00 Cl.: 2 Ql.: Seminativo]					
Com. CASSINO, Fgl. 35, Map. 249 - [Sup.: 350,00 Cl.: 3 Ql.: Seminativo]					
Com. CASSINO, Fgl. 35, Map. 250 - [Sup.: 550,00 Cl.: 3 Ql.: Seminativo]					
Com. CASSINO, Fgl. 35, Map. 352 - [Sup.: 460,00 Cl.: 2 Ql.: Seminativo]					
Com. CASSINO, Fgl. 35, Map. 353 - [Sup.: 230,00 Cl.: 3 Ql.: Seminativo]					
Com. CASSINO, Fgl. 35, Map. 493 - [Sup.: 400,00 Cl.: 2 Ql.: Seminativo]					
Com. CASSINO, Fgl. 35, Map. 494 - [Sup.: 120,00 Cl.: 3 Ql.: Seminativo]					
Com. CASSINO, Fgl. 35, Map. 495 - [Sup.: 31,00 Cl.: 2 Ql.: Seminativo]					
Totali €		7.696,00	153,92	2.770,56	4.925,44

11	SCUOLA MATERNA ARIGNI VIA ARIGNI - CASSINO	Destinazione: Edifici Scolastici		Dimensioni	
	VIA ARIGNI	Tipo edificio: A Blocco			
		Valore	Quota	Residuo	Fondo
1.2.2.02.09.03.001 - Fabbricati ad uso scolastico - Ind.					
00013	SCUOLA MATERNA	592.295,95	11.845,92	239.651,74	352.644,21
Com. CASSINO, Fgl. 86, Map. 430 - [Sup.: 9.544,00 Ql.: Fu D Accert]					
Com. CASSINO, Fgl. 86, Map. 430, Cat. B/5					
Totali €		592.295,95	11.845,92	239.651,74	352.644,21

3	SCUOLA MATERNA ARNO VIA ARNO	Destinazione: Edifici Scolastici		Dimensioni	
	VIA ARNO	Tipo edificio: A Blocco			
		Valore	Quota	Residuo	Fondo
1.2.2.02.09.03.001 - Fabbricati ad uso scolastico - Ind.					
00003	SCUOLA MATERNA	878.065,19	17.561,30	319.383,75	558.681,44
Com. CASSINO, Fgl. 32, Map. 1181 - [Sup.: 3.021,00 Cl.: 1 Ql.: Semin Irrig]					
Com. CASSINO, Fgl. 32, Map. 1181, Cat. B/5					
Com. CASSINO, Fgl. 32, Map. 1183 - [Sup.: 5.100,00 Cl.: 1 Ql.: Semin Irrig]					
Totali €		878.065,19	17.561,30	319.383,75	558.681,44

12	SCUOLA MATERNA DONIZETTI VIA DONIZETTI - CASSINO	Destinazione: Edifici Scolastici	Dimensioni		
	VIA DONIZETTI	Tipo edificio: A Blocco			
		Valore	Quota	Residuo	Fondo
1.2.2.02.09.03.001 - Fabbricati ad uso scolastico - Ind.					
00014	SCUOLA MATERNA	410.471,94	8.209,44	151.052,86	259.419,08
	Com. CASSINO, Fgl. 32, Map. 1185 - [Sup.: 220,00 Cl.: 1 Ql.: Semin Irrig]				
	Com. CASSINO, Fgl. 32, Map. 1186 - [Sup.: 720,00 Cl.: Fu D Accert]				
	Com. CASSINO, Fgl. 32, Map. 1280 - [Sup.: 30,00 Cl.: 1 Ql.: Semin Irrig]				
	Com. CASSINO, Fgl. 32, Map. 1285 - [Sup.: 385,00 Cl.: 1 Ql.: Semin Irrig]				
	Com. CASSINO, Fgl. 32, Map. 1289 - [Sup.: 1.425,00 Cl.: Fu D Accert]				
	Com. CASSINO, Fgl. 32, Map. 1289, Cat. B/5				
	Com. CASSINO, Fgl. 32, Map. 1291 - [Sup.: 1.310,00 Cl.: Fu D Accert]				
Totale €		410.471,94	8.209,44	151.052,86	259.419,08


6	SCUOLA MATERNA ZAMOSCH VIA ZAMOSCH - CASSINO	Destinazione: Edifici Scolastici	Dimensioni		
	VIA ZAMOSCH	Tipo edificio: A Blocco			
		Valore	Quota	Residuo	Fondo
1.2.2.02.09.03.001 - Fabbricati ad uso scolastico - Ind.					
00008	SCUOLA MATERNA	609.747,75	12.194,96	201.216,75	408.531,00
	Com. CASSINO, Fgl. 88, Map. 136 - [Sup.: 1.890,00 Cl.: 2 Ql.: Semin Irrig]				
	Com. CASSINO, Fgl. 88, Map. 290, Cat. B/5				
	Com. CASSINO, Fgl. 88, Map. 290 - [Sup.: 1.410,00 Cl.: 2 Ql.: Semin Irrig]				
Totale €		609.747,75	12.194,96	201.216,75	408.531,00

7	SCUOLA PRIMARIA CAIRA VIA SAN BASILIO - FRAZIONE DI CAIRA - CASSINO	Destinazione: Edifici Scolastici	Dimensioni		
	VIA SAN BASILIO	Tipo edificio: A Blocco			
		Valore	Quota	Residuo	Fondo
1.2.2.02.09.03.001 - Fabbricati ad uso scolastico - Ind.					
00009	SCUOLA PRIMARIA	997.318,41	19.946,37	524.904,86	472.413,55
	Com. CASSINO, Fgl. 2, Map. 357, Cat. B/5 - [Cl.: U]				
Totale €		997.318,41	19.946,37	524.904,86	472.413,55

2	SCUOLA PRIMARIA PIO DI MEO VIA PASCOLI,46 - CASSINO	Destinazione: Edifici Scolastici	Dimensioni		
	VIA PASCOLI	Tipo edificio: A Blocco			
		Valore	Quota	Residuo	Fondo
1.2.2.02.09.03.001 - Fabbricati ad uso scolastico - Ind.					
00001	SCUOLA PRIMARIA	4.644.683,08	92.893,66	1.879.357,93	2.765.325,15
	Com. CASSINO, Fgl. 86, Map. 781, Cat. B/5 - [Cl.: 3]				
00457	PARTICELLE OCCUPATE (NON DI PROPRIETA')	0,00	0,00	0,00	0,00
	Com. CASSINO, Fgl. 86, Map. 185, Sub. 0, Cat. B/5				
	Com. CASSINO, Fgl. 86, Map. 185, Sub. 1, Cat. F/2				
	Com. CASSINO, Fgl. 86, Map. 185, Sub. 2, Cat. F/2				
	Com. CASSINO, Fgl. 86, Map. 185, Sub. 3, Cat. F/2				
	Com. CASSINO, Fgl. 86, Map. 185, Sub. 4, Cat. F/2				
	Com. CASSINO, Fgl. 86, Map. 449 - [Sup.: 195,00 Cl.: Fu D Accert]				
	Com. CASSINO, Fgl. 86, Map. 459 - [Sup.: 45,00 Cl.: 1 Ql.: Semin Irrig]				
Totale €		4.644.683,08	92.893,66	1.879.357,93	2.765.325,15

10	SCUOLA PRIMARIA SAN SILVESTRO VIA SANTA LIBERA - CASSINO	Destinazione: Edifici Scolastici	Dimensioni		
	VIA SANTA LIBERA	Tipo edificio: A Blocco			
		Valore	Quota	Residuo	Fondo
1.2.2.02.09.03.001 - Fabbricati ad uso scolastico - Ind.					
00012	SCUOLA PRIMARIA	958.006,09	19.160,12	351.414,04	606.592,05
	Com. CASSINO, Fgl. 84, Map. 171, Cat. B/5 - [Cl.: 2]				
Totale €		958.006,09	19.160,12	351.414,04	606.592,05

13	SCUOLA PRIMARIA SANT'ANGELO THEODICE CORSO TRIESTE, 53 - SANT'ANGELO	Destinazione: Edifici Scolastici	Dimensioni		
	CORSO TRIESTE	Tipo edificio: A Blocco			
		Valore	Quota	Residuo	Fondo
1.2.2.02.09.03.001 - Fabbricati ad uso scolastico - Ind.					



1.2.2.02.09.03.001 - Fabbricati ad uso scolastico - Ind.				
00015	SCUOLA PRIMARIA	790.311,66	15.806,23	308.615,07
Com. CASSINO, Fgl. 65, Map. 43, Cat. B/5 - [Cl.: U]				
Totali €		790.311,66	15.806,23	308.615,07
				481.696,59


5	SCUOLA SECONDARIA DI 1 GRADO GIOVANNI CONTE VIA XX SETTEMBRE	Destinazione: Edifici Scolastici		Dimensioni	
	VIA XX SETTEMBRE	Tipo edificio: A Blocco			
		Valore	Quota	Residuo	Fondo
1.2.2.02.09.03.001 - Fabbricati ad uso scolastico - Ind.					
00007	SCUOLA SECONDARIA	3.049.217,54	60.984,35	2.835.892,01	213.325,53
Com. CASSINO, Fgl. 84, Map. 196 - [Sup.: 147,00 Cl.: 1 Ql.: Orto Irrig]					
Com. CASSINO, Fgl. 84, Map. 200 - [Sup.: 430,00 Cl.: 1 Ql.: Semin Irrig]					
Com. CASSINO, Fgl. 84, Map. 201 - [Sup.: 370,00 Cl.: 1 Ql.: Semin Irrig]					
Com. CASSINO, Fgl. 84, Map. 202 - [Sup.: 320,00 Cl.: 1 Ql.: Semin Irrig]					
Com. CASSINO, Fgl. 84, Map. 212 - [Sup.: 6.055,00 Cl.: Ente Urbano]					
Com. CASSINO, Fgl. 84, Map. 212, Cat. B/5					
Com. CASSINO, Fgl. 84, Map. 214, Cat. C/2 - [Cl.: 3]					
Totali €		3.049.217,54	60.984,35	2.835.892,01	213.325,53

8	SCUOLA SECONDARIA DI 1 GRADO GREGORIO DIAMARE VIA ALFIERI, 1 -	Destinazione: Edifici Scolastici		Dimensioni	
	VIA ALFIERI	Tipo edificio: A Blocco			
		Valore	Quota	Residuo	Fondo
1.2.2.02.09.03.001 - Fabbricati ad uso scolastico - Ind.					
00010	SCUOLA SECONDARIA	1.868.577,54	37.371,55	771.209,55	1.097.367,99
Com. CASSINO, Fgl. 86, Map. 186, Cat. B/5 - [Cl.: 3]					
Totali €		1.868.577,54	37.371,55	771.209,55	1.097.367,99

1	SCUOLA SECONDARIA GAETANO DI BIASIO VIA BELLINI, 1 - CASSINO	Destinazione: Edifici Scolastici		Dimensioni	
	VIA BELLINI	Tipo edificio: A Blocco			
		Valore	Quota	Residuo	Fondo
1.2.2.02.09.03.001 - Fabbricati ad uso scolastico - Ind.					
00006	SCUOLA SECONDARIA	4.497.950,10	89.959,00	1.619.262,04	2.878.688,06
Com. CASSINO, Fgl. 32, Map. 0, Cat. B/5					
Com. CASSINO, Fgl. 32, Map. 274 - [Sup.: 5.270,00 Cl.: 1 Ql.: Semin Irrig]					
Com. CASSINO, Fgl. 32, Map. 291 - [Sup.: 95,00 Cl.: 1 Ql.: Semin Irrig]					
Com. CASSINO, Fgl. 32, Map. 647 - [Sup.: 900,00 Cl.: Fu D Accert]					
Com. CASSINO, Fgl. 32, Map. 656 - [Sup.: 458,00 Cl.: Fu D Accert]					
Com. CASSINO, Fgl. 32, Map. 823 - [Sup.: 2.890,00 Cl.: 1 Ql.: Semin Irrig]					
Com. CASSINO, Fgl. 32, Map. 1056 - [Sup.: 100,00 Cl.: 1 Ql.: Semin Irrig]					
Com. CASSINO, Fgl. 32, Map. 1183 - [Sup.: 5.100,00 Cl.: 1 Ql.: Semin Irrig]					
Com. CASSINO, Fgl. 32, Map. 1252 - [Sup.: 1.865,00 Cl.: Fu D Accert]					
Com. CASSINO, Fgl. 32, Map. 1257 - [Sup.: 610,00 Cl.: Fu D Accert]					
Totali €		4.497.950,10	89.959,00	1.619.262,04	2.878.688,06

15	SEDE COMUNALE (NUOVO FABBR)-CASSINO VIA PIANO - CASSINO	Destinazione: Uffici Pubblici		Dimensioni	
	VIA PIANO	Tipo edificio: A Blocco			
		Valore	Quota	Residuo	Fondo
1.2.2.02.09.19.001 - Fabbricati ad uso strumentale - Ind.					
00450	SEDE COMUNALE	2.996.258,10	59.925,16	1.130.224,18	1.866.033,92
Com. CASSINO, Fgl. 0, Map. 1, Cat. B/4					
Totali €		2.996.258,10	59.925,16	1.130.224,18	1.866.033,92

30	SEDE PROTEZIONE CIVILE COMUNALE VIA AUSONIA - CASSINO	Destinazione: Uffici Pubblici		Dimensioni	
	VIA AUSONIA	Tipo edificio: A Blocco			
		Valore	Quota	Residuo	Fondo
1.2.2.02.09.19.001 - Fabbricati ad uso strumentale - Ind.					
00452	SEDE PROTEZIONE CIVILE	247.921,38	4.958,43	89.251,69	158.669,69
Com. CASSINO, Fgl. 50, Map. 186, Sub. 3, Cat. B/4 - [Cl.: U]					
Totali €		247.921,38	4.958,43	89.251,69	158.669,69



40	STRUTTURA SPORTIVA CAIRA VIA SPINETO - CASSINO	Destinazione: Impianti Sportivi	Dimensioni	
	VIA SPINETO	Tipo edilizio: A Blocco		
		Valore	Quota	Residuo Fondo
1.2.2.02.09.16.001 - Impianti sportivi - Ind.				
00052	CAMPO SPORTIVO	188.507,36	3.770,15	117.983,82 70.523,54
Com. CASSINO, Fgl. 2, Map. 35 - [Sup.: 16.965,00 Cl.: 3 Ql.: Seminato]				
Com. CASSINO, Fgl. 2, Map. 1110 - [Sup.: 8.286,00 Cl.: 2 Ql.: Seminato]				
Totale €		188.507,36	3.770,15	117.983,82 70.523,54

36	STRUTTURA SPORTIVA CAMPO 2 VIA APPIA - CASSINO	Destinazione: Impianti Sportivi	Dimensioni	
	VIA APPIA	Tipo edilizio: A Blocco		
		Valore	Quota	Residuo Fondo
1.2.2.02.09.16.001 - Impianti sportivi - Ind.				
00049	CAMPO SPORTIVO	22.893,00	457,86	8.241,48 14.651,52
Com. CASSINO, Fgl. 35, Map. 1045 - [Sup.: 931,00 Cl.: 2 Ql.: Semin Irrig]				
Com. CASSINO, Fgl. 35, Map. 432 - [Sup.: 6.655,00 Cl.: 2 Ql.: Seminato] - [Sup.: 345,00 Cl.: U Ql.: Pascolo Arb]				
Com. CASSINO, Fgl. 35, Map. 1021 - [Sup.: 1.495,00 Cl.: 2 Ql.: Semin Irrig]				
Com. CASSINO, Fgl. 35, Map. 1048 - [Sup.: 15.863,00 Cl.: 2 Ql.: Seminato]				
Totale €		22.893,00	457,86	8.241,48 14.651,52

41	STRUTTURA SPORTIVA COLLECEDRO VIA COLLECANE - CASSINO	Destinazione: Impianti Sportivi	Dimensioni	
	VIA COLLE CALLE	Tipo edilizio: A Blocco		
		Valore	Quota	Residuo Fondo
1.2.2.02.09.16.001 - Impianti sportivi - Ind.				
00053	CAMPO SPORTIVO	137.176,95	2.743,54	85.583,41 51.593,54
Com. CASSINO, Fgl. 82, Map. 625 - [Sup.: 390.609,00 Cl.: 1 Ql.: Bosco Ceduo]				
Totale €		137.176,95	2.743,54	85.583,41 51.593,54

37	STRUTTURA SPORTIVA COLOSSEO VIA GUADO SANTA MARIA - CASSINO	Destinazione: Impianti Sportivi	Dimensioni	
	VIA GUADO SANTA MARIA - CASSINO	Tipo edilizio: A Blocco		
		Valore	Quota	Residuo Fondo
1.2.2.02.09.16.001 - Impianti sportivi - Ind.				
00050	CAMPO SPORTIVO	20.494,50	409,89	7.378,02 13.116,48
Com. CASSINO, Fgl. 44, Map. 19 - [Sup.: 11.300,00 Cl.: 2 Ql.: Seminato]				
Com. CASSINO, Fgl. 44, Map. 150 - [Sup.: 13.120,00 Cl.: 2 Ql.: Seminato]				
Totale €		20.494,50	409,89	7.378,02 13.116,48

35	STRUTTURA SPORTIVA SALVETI VIA APPIA - CASSINO	Destinazione: Impianti Sportivi	Dimensioni	
	VIA APPIA	Tipo edilizio: A Blocco		
		Valore	Quota	Residuo Fondo
1.2.2.02.09.16.001 - Impianti sportivi - Ind.				
00048	CAMPO SPORTIVO E PISTA DI ATLETICA	617.622,93	12.352,46	525.353,82 92.269,11
Com. CASSINO, Fgl. 35, Map. 231 - [Sup.: 32.030,00 Ql.: Ente Urbano]				
Com. CASSINO, Fgl. 35, Map. 532 - [Sup.: 95,00 Ql.: Ente Urbano]				
Com. CASSINO, Fgl. 35, Map. 533 - [Sup.: 425,00 Ql.: Ente Urbano]				
Totale €		617.622,93	12.352,46	525.353,82 92.269,11

39	STRUTTURA SPORTIVA SANT'ANGELO THEODICE SAN MONTINO - CASSINO	Destinazione: Impianti Sportivi	Dimensioni	
	VIA SAN MONTINO	Tipo edilizio: A Blocco		
		Valore	Quota	Residuo Fondo
1.2.2.02.09.16.001 - Impianti sportivi - Ind.				
00059	CAMPO SPORTIVO	1.174,88	23,50	422,96 751,92
Com. CASSINO, Fgl. 72, Map. 370 - [Sup.: 7.000,00 Cl.: 1 Ql.: Pascolo]				
Totale €		1.174,88	23,50	422,96 751,92

38	STRUTTURA SPORTIVA SANT'ANGELO THEODICE VIA SAN MONTINO FAZIO	Destinazione: Impianti Sportivi	Dimensioni	
	VIA CASALE SAN MONTINO	Tipo edilizio: A Blocco		
		Valore	Quota	Residuo Fondo

1.2.2.02.09.16.001 - Impianti sportivi - Ind.				
00051	CAMPO SPORTIVO E ALTRO	23.291,08	465,82	14.878,10
Com. CASSINO, Fgl. 72, Map. 4 - [Sup.: 10.220,00 Cl.: 3 Ql.: Seminativo]				8.412,98
Com. CASSINO, Fgl. 72, Map. 318 - [Sup.: 8.870,00 Cl.: 3 Ql.: Seminativo]				
Totali €		23.291,08	465,82	14.878,10
				8.412,98


27	STRUTTURE PARCO BADEN POWELL - CASSINO	Destinazione: Commercio-Industria-Uffici Privati		
	VIA CIMAROSA - VIA VERDI	Dimensioni		
		Tipo edilizio: A Blocco		
		Valore	Quota	Residuo
1.2.2.02.09.02.001 - Fabbricati ad uso commerciale - Ind.				
00034	BAR	134.250,27	2.685,01	48.330,09
Com. CASSINO, Fgl. 32, Map. 1401, Cat. C/1 - [Cl.: 7]				85.920,18
00035	ASSOCIAZIONI 1	76.587,84	1.531,76	27.571,62
Com. CASSINO, Fgl. 32, Map. 1402, Cat. C/2 - [Cl.: 8]				49.016,22
00036	ASSOCIAZIONI 2	76.587,84	1.531,76	27.571,62
Com. CASSINO, Fgl. 32, Map. 1403, Cat. C/2 - [Cl.: 8]				49.016,22
00037	ASSOCIAZIONI 3	76.587,84	1.531,76	27.571,62
Com. CASSINO, Fgl. 32, Map. 1404, Cat. C/2 - [Cl.: 8]				49.016,22
00038	ASSOCIAZIONI 4	25.490,64	509,81	9.176,63
Com. CASSINO, Fgl. 32, Map. 1405, Cat. C/2 - [Cl.: 9]				16.314,01
00039	ASSOCIAZIONI 5	25.490,64	509,81	9.176,63
Com. CASSINO, Fgl. 32, Map. 1406, Cat. C/2 - [Cl.: 9]				16.314,01
1.2.2.02.09.99.999 - Beni Immobili n.a.c. - Ind.				
00040	SERVIZI IGIENICI	0,00	0,00	0,00
Com. CASSINO, Fgl. 32, Map. 87, Cat. E/4				0,00
{ Fgl. 32, Map. 735				
{ Fgl. 32, Map. 742				
Totali €		414.995,07	8.299,91	149.398,21
				265.596,86

19	TEATRO ALESSANDRO MANZONI PIAZZA DIAMARE - CASSINO	Destinazione: Monumenti		
	PIAZZA DIAMARE	Dimensioni		
		Tipo edilizio: A Blocco		
		Valore	Quota	Residuo
1.2.2.02.09.18.001 - Musei, teatri e biblioteche - Ind.				
00025	TEATRO	1.539.087,63	30.781,75	660.482,53
Com. CASSINO, Fgl. 86, Map. 48, Sub. 1, Cat. E/9				878.605,10
Totali €		1.539.087,63	30.781,75	660.482,53
				878.605,10


32	TEATRO ROMANO VIA MONTECASSINO - CASSINO	Destinazione: Monumenti		
	VIA MONTECASSINO	Dimensioni		
		Tipo edilizio: A Corte		
		Valore	Quota	Residuo
1.2.2.02.09.18.001 - Musei, teatri e biblioteche - Ind.				
00045	TEATRO	7.150,00	143,00	6.864,00
				286,00
Totali €		7.150,00	143,00	6.864,00
				286,00

18	TRIBUNALE DI CASSINO VIA SAN MARCO - CASSINO	Destinazione: Uffici Pubblici		
	VIA SAN MARCO	Dimensioni		
		Tipo edilizio: A Blocco		
		Valore	Quota	Residuo
1.2.2.02.09.19.001 - Fabbricati ad uso strumentale - Ind.				
00453	TRIBUNALE	5.201.741,72	104.034,83	2.113.992,66
Com. CASSINO, Fgl. 32, Map. 953, Cat. B/4 - [Cl.: U]				3.087.749,06
Totali €		5.201.741,72	104.034,83	2.113.992,66
				3.087.749,06

Totale Generale €		46.090.458,82	895.039,35	22.783.596,21
				23.306.862,61



Totale Generale €	46.090.458,82	895.039,35	22.783.596,21	23.306.862,61
--------------------------	---------------	------------	---------------	---------------



STATO PATRIMONIALE - ATTIVO

STATO PATRIMONIALE (ATTIVO)		2017	2016
	A) CREDITI vs. LO STATO ED ALTRE AMMINISTRAZIONI PUBBLICHE PER LA PARTECIPAZIONE AL FONDO DI DOTAZIONE	€ 0,00	€ 0,00
	TOTALE CREDITI vs PARTECIPANTI (A)	€ 0,00	€ 0,00
	B) IMMOBILIZZAZIONI		
	<i>Immobilizzazioni immateriali</i>		
I	1 Costi di impianto e di ampliamento	€ 0,00	€ 0,00
	2 Costi di ricerca sviluppo e pubblicità	€ 128.358,91	€ 197.463,15
	3 Diritti di brevetto ed utilizzazione opere dell'ingegno	€ 4.661,28	€ 4.136,63
	4 Concessioni, licenze, marchi e diritti simili	€ 0,00	€ 0,00
	5 Avviamento	€ 0,00	€ 0,00
	6 Immobilizzazioni in corso ed acconti	€ 0,00	€ 0,00
	9 Altre	€ 14.640,00	€ 21.004,65
	Totale immobilizzazioni immateriali	€ 147.660,19	€ 222.604,63
	<i>Immobilizzazioni materiali (3)</i>		
	<i>Beni demaniali</i>	€ 18.996.253,02	€ 19.720.485,59
II 1	1.1 Terreni	€ 0,00	€ 0,00
	1.2 Fabbricati	€ 1.024.480,49	€ 1.049.798,86
	1.3 Infrastrutture	€ 17.971.772,53	€ 18.670.686,73
	1.9 Altri beni demaniali	€ 0,00	€ 0,00
III 2	2 Altre immobilizzazioni materiali (3)	€ 25.765.692,48	€ 26.720.748,72
	2.1 Terreni	€ 1.338.491,42	€ 1.338.491,31
	a di cui in leasing finanziario	€ 0,00	€ 0,00
	2.2 Fabbricati	€ 23.951.037,90	€ 24.861.020,37
	a di cui in leasing finanziario	€ 0,00	€ 0,00
	2.3 Impianti e macchinari	€ 35.074,66	€ 36.892,40
	a di cui in leasing finanziario	€ 0,00	€ 0,00
	2.4 Attrezzature industriali e commerciali	€ 160.068,15	€ 144.166,55
	2.5 Mezzi di trasporto	€ 6.000,00	€ 9.260,00
	2.6 Macchine per ufficio e hardware	€ 61.444,02	€ 93.635,44
	2.7 Mobili e arredi	€ 212.606,33	€ 235.592,65
	2.8 Infrastrutture	€ 0,00	€ 0,00
	2.99 Altri beni materiali	€ 1.170,00	€ 1.690,00
	3 Immobilizzazioni in corso ed acconti	€ 4.035.152,55	€ 3.199.989,68
	Totale immobilizzazioni materiali	€ 48.797.298,05	€ 49.641.223,99
IV	<i>Immobilizzazioni Finanziarie (1)</i>		
	1 Partecipazioni in:	€ 0,00	€ 0,00
	a imprese controllate	€ 0,00	€ 0,00
	b imprese partecipate	€ 0,00	€ 0,00
	c altri soggetti	€ 0,00	€ 0,00
	2 Crediti verso:	€ 0,00	€ 0,00
	a altre amministrazioni pubbliche	€ 0,00	€ 0,00
	b imprese controllate	€ 0,00	€ 0,00
	c imprese partecipate	€ 0,00	€ 0,00
	d altri soggetti	€ 0,00	€ 0,00
	3 Altri titoli	€ 0,00	€ 0,00
	Totale immobilizzazioni finanziarie	€ 0,00	€ 0,00
	TOTALE IMMOBILIZZAZIONI (B)	€ 48.944.958,24	€ 49.863.828,62
	C) ATTIVO CIRCOLANTE		
	<i>Rimanenze</i>	€ 0,00	€ 0,00
	Totale rimanenze	€ 0,00	€ 0,00
II	<i>Crediti (2)</i>		
	1 Crediti di natura tributaria	€ 0,00	€ 0,00
	a Crediti da tributi destinati al finanziamento della sanità	€ 0,00	€ 0,00
	b Altri crediti da tributi	€ 0,00	€ 0,00
	c Crediti da Fondi perequativi	€ 0,00	€ 0,00
	2 Crediti per trasferimenti e contributi	€ 0,00	€ 0,00
	a verso amministrazioni pubbliche	€ 0,00	€ 0,00
	b imprese controllate	€ 0,00	€ 0,00
	c imprese partecipate	€ 0,00	€ 0,00
	d verso altri soggetti	€ 0,00	€ 0,00
	3 Verso clienti ed utenti	€ 0,00	€ 0,00
	4 Altri Crediti	€ 0,00	€ 0,00
	a verso l'erario	€ 0,00	€ 0,00
	b per attività svolta per c/terzi	€ 0,00	€ 0,00
	c altri	€ 0,00	€ 0,00
	Totale crediti	€ 0,00	€ 0,00
III	<i>Attività finanziarie che non costituiscono immobilizzi</i>		
	1 Partecipazioni	€ 0,00	€ 0,00
	2 Altri titoli	€ 0,00	€ 0,00
	Totale attività finanziarie che non costituiscono immobilizzi	€ 0,00	€ 0,00
IV	<i>Disponibilità liquide</i>		
	1 Conto di tesoreria	€ 0,00	€ 0,00
	a Istituto tesoriere	€ 0,00	€ 0,00
	b presso banca d'Italia	€ 0,00	€ 0,00
	2 Altri depositi bancari e postali	€ 0,00	€ 0,00
	3 Denaro e valori in cassa	€ 0,00	€ 0,00
	4 Altri conti presso la tesoreria statale intestati all'ente	€ 0,00	€ 0,00
	Totale disponibilità liquide	€ 0,00	€ 0,00
	TOTALE ATTIVO CIRCOLANTE (C)	€ 0,00	€ 0,00
	D) RATEI E RISCONTI		
	1 Ratei attivi	€ 0,00	€ 0,00
	2 Risconti attivi	€ 0,00	€ 0,00
	TOTALE RATEI E RISCONTI (D)	€ 0,00	€ 0,00
	TOTALE DELL'ATTIVO (A+B+C+D)	€ 48.944.958,24	€ 49.863.828,62

(1) con separata indicazione degli importi esigibili entro l'esercizio successivo.

(2) con separata indicazione degli importi esigibili oltre l'esercizio successivo.

(3) con separata indicazione degli importi relativi a beni indisponibili.

MOV	CODICE C COMPONENTE CESP	INIZIALE SCRITTURE	VAR+ SCRITTURE	VAR- SCRITTURE	INIZIALE REGISTRO CESPITI	VAR+ DA SPESI	VAR+ DA RETTIF.	VAR- DA RETTIF.	QUOTA	SALDO
Residuo	B12 Costi di ricerca sviluppo e pubblicità	197.463,15	-	-	197.463,15	5.282,51	-	-	74.386,75	128.358,91
Fondo		169.188,12	-	-	169.188,12	-	-	-	74.386,75	243.574,87
Residuo	B13 Diritti di brevetto ed utilizzazioni opere dell'ingegno	4.136,63	-	-	4.136,63	2.294,82	-	-	1.770,17	4.661,28
Fondo		2.419,41	-	-	2.419,41	-	-	-	1.770,17	4.189,58
Residuo	B16 Immobiliazzazioni in corso ed acconti	-	-	-	-	-	-	-	-	-
Fondo		-	-	-	-	-	-	-	-	-
Residuo	B19 Altre	21.004,85	-	-	21.004,85	-	-	-	6.364,85	14.640,00
Fondo		2.137.630,45	-	-	2.137.630,45	-	-	-	6.364,85	2.143.995,30
Residuo	B11.1 Terreni	-	-	-	-	-	-	-	-	-
Fondo		-	-	-	-	-	-	-	-	-
Residuo	B11.2 Fabbricati	1.049.798,86	-	-	1.049.798,86	-	-	-	25.318,37	1.024.480,49
Fondo		216.119,63	-	-	216.119,63	-	-	-	25.318,37	241.438,00
Residuo	B11.3 Infrastrutture	18.670.686,73	-	0,04	18.670.686,69	35.934,98	-	-	734.849,14	17.971.772,53
Fondo		5.788.348,81	0,04	-	5.788.348,85	-	-	-	734.849,14	6.523.197,99
Residuo	B112.1 Terreni	1.338.491,31	0,11	-	1.338.491,42	-	-	-	-	1.338.491,42
Fondo		-	-	-	-	-	-	-	-	-
Residuo	B112.2 Fabbricati	24.861.020,37	0,05	0,02	24.861.020,40	102.978,06	8.732.456,79	8.732.456,79	1.012.960,56	23.951.037,90
Fondo		25.684.029,72	0,02	-	25.684.029,74	-	8.616.915,58	8.616.915,58	1.012.960,56	26.696.990,30
Residuo	B112.3 Impianti e macchinari	36.892,40	-	0,01	36.892,39	168,36	-	-	1.986,09	35.074,66
Fondo		2.660,60	0,01	-	2.660,61	-	-	-	1.986,09	4.646,70
Residuo	B112.4 Attrezzature industriali e commerciali	144.166,55	0,02	0,04	144.166,53	25.956,72	-	-	10.055,10	160.068,15
Fondo		30.961,27	0,04	-	30.961,31	-	-	-	10.055,10	41.016,41
Residuo	B112.5 Mezzi di trasporto	9.260,00	-	-	9.260,00	-	-	-	3.260,00	6.000,00
Fondo		357.930,00	-	-	357.930,00	-	-	-	3.260,00	361.190,00
Residuo	B112.6 Macchine per ufficio e hardware	93.635,44	-	0,17	93.635,27	11.190,15	-	-	43.381,40	61.444,02
Fondo		70.133,71	0,17	-	70.133,88	-	-	-	43.381,40	113.515,28
Residuo	B112.7 Mobili e arredi	235.592,65	2,90	1,41	235.594,14	8.945,99	-	-	31.933,80	212.606,33
Fondo		74.771,71	1,41	-	74.773,12	-	-	-	31.933,80	106.706,92
Residuo	B112.99 Altri beni materiali	1.690,00	-	-	1.690,00	-	-	-	520,00	1.170,00
Fondo		910,00	-	-	910,00	-	-	-	520,00	1.430,00
Residuo	B113 Immobilizzazioni in corso ed acconti.	3.199.989,68	-	-	3.199.989,68	835.162,87	-	-	-	4.035.152,55
Fondo		-	-	-	-	-	-	-	-	-

Per

Letto, approvato e sottoscritto come segue:

IL PRESIDENTE

Ing. Carlo Maria D'Alessandro



IL SEGRETARIO GENERALE

Dott.ssa Rita Riccio

PUBBLICAZIONE

In data odierna, la presente deliberazione viene pubblicata all'Albo Pretorio informatico comunale per 15 giorni consecutivi (art. 124, comma 1, del D. Lgs. n. 267/2000).

Data 08 MAG. 2018



IL VICE SEGRETARIO GENERALE

Dott. Giovanni Lena

ATTESTAZIONE

Il sottoscritto, visti gli atti d'ufficio, attesta che la presente deliberazione:


è stata pubblicata all'albo pretorio informatico comunale per 15 giorni consecutivi (art. 124, D. Lgs. n. 267/2000);

☒ è stata dichiarata immediatamente eseguibile ai sensi dell'art. 134 del D.Lgs. n. 267/2000;

☐ è divenuta esecutiva il, decorsi dieci giorni dalla pubblicazione (art. 134, comma 3, D. Lgs. n. 267/2000).

Data

08 MAG. 2018



IL SEGRETARIO GENERALE

Dott.ssa Rita Riccio